
















**Stärken / Potenziale**

- |  |   |   |  |
|--|---|---|--|
|  Baudenkmale   |  geschlossene Raumkanten             |  zusammenhängende Vorgärten          |  Landschaftsblicke                |
|  identitätsstiftende Gebäude   |  bedeutende Solitärbäume             |  Privatgartenstrukturen              |  Sekundarschule mit Sportplatz    |
|  Schloßstraße / Friederikenstraße als identitätsstiftende Stadträume |  Potenzialbereiche öffentliches Grün |  Stadt der kurzen Wege               |  zentraler öffentlicher Parkplatz |
|  Stadtplätze   |  vorhandene Wegebeziehungen Elbauen  |  Sichtachsen auf historische Gebäude |  |

**Stadt Coswig (Anhalt) - Altstadt**  
**Integriertes städtebauliches Entwicklungskonzept**



Februar 2016  
 Kartengrundlage:  
 ATKIS® 2013 (LVerGeo)

M 1:1.250 i.O.  
 (DIN A0)

**complan**  
**Kommunalberatung**

Voltaireweg 4 · 14469 Potsdam  
 fon +49 (0)331 20 15 10  
 fax +49 (0)331 20 15 111  
 info@complangmbh.de  
 complangmbh.de