

# *Elbe-Fläming-Kurier*

*Das Amtsblatt der Stadt Coswig (Anhalt)*



## **Einladung zum Sportfest 2016 für Freizeitmannschaften der Stadt Coswig (Anhalt)**

**Hallo Sportfreunde,**

zu unserem Sportfest im Jahr 2016 laden wir alle Freizeitmannschaften und Freizeitsportler aus Vereinen, Firmen und Jugendgruppen unserer Stadt mit ihren Ortsteilen herzlich ein.

Um den Pokal der Stadt Coswig (Anhalt) wird in den Disziplinen Volleyball und Fußball gekämpft. Alle Wettkämpfe werden in der Stadtsporthalle Coswig (Anhalt) durchgeführt.

### **Die Wettkampftage sind:**

05.03.2016	09.30 Uhr	Volleyball Männer
06.03.2016	09.30 Uhr	Volleyball Frauen
12.03.2016	09.30 Uhr	Fußball Männer



## BEREITSCHAFTSDIENSTE Elbe-Fläming-Kurier

(für diese Angaben übernimmt die Redaktion keine Gewähr!)

### Allgemeinmedizin

#### Neustrukturierung des vertragsärztlichen Bereitschaftsdienstes

Die ärztliche Versorgung der Orte und Ortsteile Coswig (Anhalt), Buko, Bräsen, Cobbelsdorf, Düben, Hundeluft, Jeber-Bergfrieden, Klieken, Köselitz, Möllensdorf, Ragösen, Senst, Serno, Stackelitz, Thießen, Wörpen und Zieko erfolgen einheitlich durch den Bereitschaftsdienst Dessau-Roßlau.

Die Dienstzeiten des Bereitschaftsdienstarztes sind:

Montag bis Freitag jeweils von 19.00 Uhr bis 07.30 Uhr und Sonnabend, Sonntag sowie Feiertag von 07.00 Uhr bis 07.00 Uhr des folgenden Tages.

Patienten erreichen den Dienst habenden Bereitschaftsarzt über die Rettungsleitstelle der Stadt Dessau-Roßlau, Tel.: **0340 8505040**.

In den Zeiten zwischen dem regulären Ende der Sprechstunde und dem Beginn des Bereitschaftsdienstes, geben die Hausarztpraxen Auskunft, auch über den Anrufbeantworter, bei welchem Arzt sich dringend behandlungsbedürftige Patienten vorstellen können.

Des Weiteren können Sie auch bei dringender ärztlicher Hilfe die bundesweite Rufnummer **116 117** anwählen.

### Bereitschaftsdienst der Zahnärzte

#### Notdienst für Coswig (Anhalt) und Ortschaften:

Der Bereitschaftsdienst ist an den folgenden Tagen in der Zeit von 9.00 bis 11.00 Uhr in der eigenen Praxis erreichbar.

23./24. Januar 2016	Frau ZÄ Hanke Coswig (Anhalt), OT Jeber-Bergfrieden, Am Dreieck 3 Tel.: 034907 20213
30/31. Januar 2016	Herr Dr. Brückner Coswig (Anhalt), Luisenstr. 20 Tel.: 034903 62203

### Notdienste der Apotheken in dringenden Notfällen und bei Notrezepten

#### Not-Dienstplan der Apotheken für den Bereich Coswig (Anhalt)

Bitte entnehmen Sie die Bereitschaftsdienste für die Apotheken dem aktuellen Aushang an der Türen in der Coswiger Stadt-Apotheke am Markt 5 - 6 sowie der Coswiger Friederiken-Apotheke in der Friederikenstraße 19.

Die aktuellen Notdienstpläne können auch unter **aponet.de** abgerufen werden.

### Abwasserverband Coswig (Anhalt)

Bei Stör- und Havariefällen der Abwasserentsorgung im Verbandsgebiet Coswig (Anhalt), (Stadt Coswig (Anhalt), Ortsteile der Stadt Coswig Zieko, Buko, Cobbelsdorf/Pülzig, Düben, Klieken/Buro, Köselitz, Möllensdorf, Senst, Wörpen/Wahlsdorf sowie Lutherstadt Wittenberg mit dem Ortsteil Griebö) ist zu den Geschäftszeiten - Montag bis Donnerstag von 07.30 Uhr bis 16.00 Uhr und Freitag von 07.30 Uhr bis 14.30 Uhr der Abwasserverband Coswig (Anhalt) unter der Ruf-Nr. 034903 5230 und in den übrigen Zeiten sowie an Sonn- und Feiertagen der Bereitschaftsdienst des Abwasserverbandes Coswig (Anhalt) unter der Tel.-Nr.: 0173 8625659 erreichbar.

### Stadt Coswig (Anhalt) und Stadtwerke Coswig (Anhalt)

Die Erreichbarkeit des Bereitschaftsdienstes im Stadtgebiet der Stadt Coswig (Anhalt) und in den Ortsteilen ist wie folgt geregelt:

Zur Gefahrenabwehr ist außerhalb der Dienstzeiten des Ordnungsamtes der Stadt Coswig (Anhalt) prinzipiell die Einsatzleitstelle des Landkreises Wittenberg unter der Tel.-Nr.: 03491 19222 zu informieren.

Bei Störungen und Havarien bei der Trinkwasserversorgung in der Stadt Coswig (Anhalt) und den Ortschaften Zieko, Düben, Buko, Klieken mit Ortsteil Buro sowie bei Störungen und Havarien bei der Fernwärmeversorgung im Wohngebiet Beethovenring und im kommunalen Bereich der Stadt Coswig (Anhalt) ist werktags in der Zeit von 16.00 Uhr bis 07.00 Uhr, sowie an Sonn- und Feiertagen ebenfalls die Einsatzleitstelle des Landkreises Wittenberg unter der Tel.-Nr.: 03491 19222 zu benachrichtigen.

### Abwasser- und Wasserzweckverband Elbe-Fläming

Weizenberge 58, 39261 Zerbst/Anhalt  
von 7.00 bis 17.00 Uhr  
Tel.: 03923 61040, Fax: 03923 610488  
von 17.00 bis 7.00 Uhr  
Havariedienst Abwasser: 03923 485677  
Havariedienst Trinkwasser: 0391 8504800

### Bereitschaftsdienst Elektro

#### Stadt Coswig (Anhalt)

Fa. Elektro-Knichal, 24 Std.-Notdienst: 0175 1502623  
Fa. ELEKTRO BECKHOFF GmbH Mobil: 0151 15120763

### REMONDIS GmbH & Co. KG

#### (Region Nord - Klieken An der B 187)

Öffnungszeiten: Mo., Mi., Do., Fr. 08.00 bis 17.00 Uhr  
Di. 08.00 bis 18.00 Uhr  
jeden 2. und 4. Samstag im Monat 09.00 bis 12.00 Uhr  
Tel.: 034903 5150

### Schornsteinfegermeister Harald Heise

Straße der Freundschaft 39  
06886 Lutherstadt Wittenberg, OT Griebö  
Tel./Fax.: 034903 59848, Mobil: 0177 7265339  
E-Mail: bsm-harald-heise@gmx.de


### Beerdigungsinstitute

#### Beerdigungsinstitut Kossack

Tag und Nacht dienstbereit, auch an Sonn- und Feiertagen  
Roßlau, Berliner Straße 44, Tel.: 034901 8950  
Coswig/Anh., Wittenberger Str. 53, Tel.: 034903 62996

#### Antea Bestattungen

Tag und Nacht dienstbereit, auch an Sonn- und Feiertagen  
Tel.: 034903 62293  
06869 Coswig (Anhalt), Wittenberger Straße 73 (Eingang Friedhof)



Die nächste Ausgabe erscheint am:  
**Donnerstag, dem 4. Februar 2016**

Annahmeschluss für redaktionelle  
Beiträge und Anzeigen:  
**Montag, der 25. Januar 2016**

## *Spruch der Woche*

„Im Winter zählt jeder Kilometer doppelt.“

*George Herbert*

## Amtliche Bekanntmachungen der Stadt Coswig (Anhalt)

### Inhaltsverzeichnis der amtlichen Bekanntmachungen

- |  |         |
|--|---------|
| · Bekanntmachung   |         |
| · Sitzung des Wahlausschusses der Stadt Coswig (Anhalt) am 25.01.2016                          | Seite 3 |
| · Sitzung des Kultur-, Sport- und Sozialausschusses am 04.02.2016                              | Seite 3 |
| · Öffentliche Bekanntmachung des ALF Dessau-Roßlau<br>Beschluss, Bodenordnungsverfahren Serno  | Seite 3 |
| · Öffentliche Bekanntmachung des ALF Dessau-Roßlau<br>Beschluss, Bodenordnungsverfahren Weiden | Seite 6 |

### Bekanntmachung

#### Sitzung des Wahlausschusses der Stadt Coswig (Anhalt)

Gemäß § 5 Abs. 3 KWO LSA gebe ich bekannt, dass die Sitzung des Gemeindewahlausschusses der Stadt Coswig (Anhalt) für die Zulassung der Wahlvorschläge und Wahlvorschlagsverbindungen zu der Ergänzungswahl des Ortschaftsrates der Ortschaft Bräsen am 13. März 2016 am

**25. Januar 2016, um 16.00 Uhr**

im Ratssaal der Stadt Coswig (Anhalt), Am Markt 1, 06869 Coswig (Anhalt), stattfindet.

Gemäß § 5 Abs. 1 KWO LSA verhandelt und entscheidet der Wahlausschuss in öffentlicher Sitzung. Jedermann hat Zutritt zu der Sitzung.

#### Tagesordnung:

1. Eröffnung der Sitzung
2. Feststellung der ordnungsgemäßen Ladung und der Beschlussfähigkeit
3. Feststellung der Tagesordnung und der dazu vorliegenden Anträge
4. Prüfung und Entscheidung über die Zulassung der Wahlvorschläge und Wahlvorschlagsverbindungen für die Ergänzungswahl des Ortschaftsrates der Ortschaft Bräsen
5. Schließung der Sitzung

Ich weise darauf hin, dass der Wahlausschuss gemäß § 10 Abs. 3 KWG LSA nur dann beschlussfähig ist, wenn außer dem Wahlleiter oder seinem Stellvertreter mindestens zwei Beisitzer oder ihre Stellvertreter anwesend sind.

*Schneider*  
Stadtwahlleiter

#### Sitzung des Kultur-, Sport- und Sozialausschusses

Die nächste Sitzung des Kultur-, Sport- und Sozialausschusses findet **am Donnerstag, dem 04.02.2016, 18:30 Uhr, im Ratssaal, Am Markt 1**, statt.

#### Tagesordnung

##### Öffentlicher Teil

1. Eröffnung, Feststellung der ordnungsgemäßen Einberufung sowie der Anwesenheit, Bestätigung der Tagesordnung
2. Hinweis auf den § 33 KVG LSA „Mitwirkungsverbot“ zu Tagesordnungspunkten dieser Sitzung
3. Bestätigung der Niederschrift der Sitzung vom 29.10.2015
4. Kulturkalender 2016
5. Anträge, Anfragen und Mitteilungen

Schließung der Sitzung.

*Nocke*  
Ausschussvorsitzender

**Amt für Landwirtschaft, Flurneuordnung und Forsten Anhalt**  
Dessau-Roßlau, den 21.12.2015  
Ferdinand-von-Schill-Str. 24  
06844 Dessau-Roßlau

**Bodenordnungsverfahren Serno**  
**Landkreis: Wittenberg**  
**Verf.-Nr.: 611-14-WB2214**

### Öffentliche Bekanntmachung

#### Beschluss

Gemäß §§ 56 ff. des Landwirtschaftsanpassungsgesetzes (LwAnpG) in der Fassung vom 03. Juli 1991 (BGBl. I S. 1418), zuletzt geändert durch Artikel 40 des Gesetzes vom 23. Juli 2013 (BGBl. I S. 2586), ergeht folgender Beschluss:

Das **Bodenordnungsverfahren Serno**, Landkreis Wittenberg, wird hiermit für folgende Gemarkungen bzw. Teile der Gemarkungen angeordnet:

**Gemarkung Stackelitz Flur 2 bis 5, 7** teilweise  
**Gemarkung Serno Flur 3 und 4** teilweise

Das Bodenordnungsgebiet hat eine Größe von ca. 783 ha.

Dem Verfahren unterliegen die im Verzeichnis der Verfahrensflurstücke aufgeführten Flurstücke. Das Verzeichnis ist Bestandteil dieses Beschlusses.

Das Verfahrensgebiet ist auf der zu diesem Beschluss gehörenden Gebietskarte dargestellt.

Gemäß § 63 Abs. 2 LwAnpG sind im Übrigen für die Feststellung und Neuordnung der Eigentumsverhältnisse die Vorschriften des Flurbereinigungsgesetzes (FlurbG) in der Fassung der Bekanntmachung vom 16.03.1976 (BGBl. I S. 546), zuletzt geändert durch Artikel 17 des Gesetzes vom 19. Dezember 2008 (BGBl. I S. 2794), sinngemäß anzuwenden.

### **Beteiligte**

Am Bodenordnungsverfahren sind gem. § 63 (2) LwAnpG i. V. m. § 10 FlurbG beteiligt:

1. als Teilnehmer die Eigentümer der zum Bodenordnungsgebiet gehörenden Grundstücke sowie die den Eigentümern gleichstehenden Erbbauberechtigten;
2. als Nebenbeteiligte:
  - a) Gemeinden und Gemeindeverbände, in deren Bezirk Grundstücke vom Bodenordnungsverfahren betroffen werden;
  - b) andere Körperschaften des öffentlichen Rechts, die Land für gemeinschaftliche oder öffentliche Anlagen erhalten (§§ 39 und 40 FlurbG) oder deren Grenzen geändert werden (§ 58 Abs. 2 FlurbG);
  - c) Wasser- und Bodenverbände, deren Gebiet mit dem Bodenordnungsgebiet räumlich zusammenhängt und dieses beeinflusst oder von ihm beeinflusst wird;
  - d) Inhaber von Rechten an den zum Bodenordnungsgebiet gehörenden Grundstücken oder von Rechten an solchen Rechten oder von persönlichen Rechten, die zum Besitz oder zur Nutzung solcher Grundstücke berechtigen oder die Benutzung solcher Grundstücke beschränken;
  - e) Empfänger neuer Grundstücke nach den §§ 54 und 55 FlurbG bis zum Eintritt des neuen Rechtszustandes (§ 61 Satz 2 FlurbG);
  - f) Eigentümer von nicht zum Bodenordnungsgebiet gehörenden Grundstücken, denen ein Beitrag zu den Unterhaltungs- oder Ausführungskosten auferlegt wird (§ 42 Abs. 3 und § 106 FlurbG) oder die zur Errichtung fester Grenzzeichen an der Grenze des Bodenordnungsgebietes mitzuwirken haben (§ 56 FlurbG).

### **Teilnehmergemeinschaft**

Nach § 16 FlurbG bilden die Eigentümer der zum Verfahrensgebiet gehörenden Grundstücke sowie die diesen gleichstehenden Erbbauberechtigten die Teilnehmergemeinschaft (TG). Sie entsteht mit dem Bodenordnungsbeschluss und ist eine Körperschaft des öffentlichen Rechts.

Die TG führt den Namen „**Teilnehmergemeinschaft des Bodenordnungsverfahrens Serno**“. Sie hat ihren Sitz in Serno.

### **Begründung:**

Dem Amt für Landwirtschaft, Flurneuordnung und Forsten Anhalt liegen Anträge gem. § 53 (1) LwAnpG auf Durchführung eines Bodenordnungsverfahrens nach § 56 LwAnpG vor. Die Prüfung der Anträge ergab, dass die Voraussetzungen nach § 53 LwAnpG vorliegen.

Auf der Grundlage des § 18 des „Gesetzes über die landwirtschaftlichen Produktionsgenossenschaften“ - LPG-Gesetz - vom 02. Juli 1982 (GBl. Nr. 25 S. 443) wurde das liegenschaftsrechtlich gesicherte bestehende Wege- und Gewässernetz erheblich verändert bzw. neu angelegt, ohne auf das Eigentum an den betroffenen Grundstücken Rücksicht zu nehmen. In der

Folge ist die Übereinstimmung zwischen den örtlich und rechtlich vorhandenen Verhältnissen gestört und eine freie Verfügbarkeit über das Eigentum (z. B. durch fehlende Erschließung) nicht mehr gegeben. Artikel 14 des Grundgesetzes sichert die Wiederherstellung der Verfügungsgewalt des Eigentümers über sein Eigentum.

Bis heute ist es den im Verfahrensgebiet wirtschaftenden Landwirtschaftsbetrieben nicht gelungen, diese, die Landwirtschaft hemmenden Rechtsbeziehungen privatrechtlich einer Lösung zuzuführen und an BGB-konforme Verhältnisse anzugleichen.

Die Eigentumsflächen der Antragsteller verteilen sich über das gesamte Verfahrensgebiet und sind zum Teil nicht erschlossen. Für das Verfahrensgebiet ist zudem eine starke Zersplitterung des Eigentums typisch. Eine rationelle landwirtschaftliche Bewirtschaftung ist regelmäßig nur bei Bereitschaft zu privatrechtlichen Tauschvereinbarungen gegeben.

Das Bodenordnungsgebiet wurde so begrenzt, dass der Zweck der Neuordnung möglichst vollkommen erreicht wird. Aus diesem Grund musste, soweit dies möglich war, der gesamte ländliche Grundbesitz der Betroffenen erfasst werden.

Das Bodenordnungsverfahren dient auch der Entwicklung einer vielfältig strukturierten Landwirtschaft und der Schaffung von Voraussetzungen für die Wiederherstellung leistungs- und wettbewerbsfähiger Landwirtschaftsbetriebe.

Die im konkreten Fall erforderlichen weitgreifenden und umfassenden Regelungen können durch freiwilligen Landtausch nicht erreicht werden, sodass die Einleitung des Bodenordnungsverfahrens notwendig und zweckmäßig ist.

Die voraussichtlich Beteiligten wurden am 05.11.2015 über das geplante Verfahren aufgeklärt. Gesetzlich bestimmte Behörden und Organisationen einschließlich der landwirtschaftlichen Berufsvertretung sind gehört und unterrichtet worden.

### **Zeitweilige Einschränkung des Eigentums**

Von der Öffentlichen Bekanntmachung dieses Beschlusses bis zur Unanfechtbarkeit des Bodenordnungsplanes gelten folgende (zeitweilige) Eigentumsbeschränkungen:

- a) In der Nutzungsart der Grundstücke dürfen ohne Zustimmung der Flurbereinigungsbehörde nur Änderungen vorgenommen werden, die zum ordnungsgemäßen Wirtschaftsbetrieb gehören (§ 34 Abs. 1 Nr. 1 FlurbG).
- b) Bauwerke, Brunnen, Gräben, Einfriedungen und ähnliche Anlagen dürfen nur mit Zustimmung der Flurbereinigungsbehörde errichtet, hergestellt, wesentlich verändert oder beseitigt werden (§ 34 Abs. 1 Nr. 2 FlurbG).
- c) Obstbäume, einzelne Bäume, Hecken, Feld- und Ufergehölze dürfen nur in Ausnahmefällen, soweit landeskulturelle Belange, insbesondere des Naturschutzes und der Landschaftspflege nicht beeinträchtigt werden, mit Zustimmung der Flurbereinigungsbehörde beseitigt werden (§ 34 Abs. 1 Nr. 3 FlurbG).
- d) Holzeinschläge, die den Rahmen einer ordnungsgemäßen Bewirtschaftung übersteigen, bedürfen der Zustimmung der Flurbereinigungsbehörde (§ 85 Nr. 5 FlurbG).

Sind entgegen den Anordnungen zu a) und b) Änderungen vorgenommen oder Anlagen hergestellt oder beseitigt worden, können sie im Bodenordnungsverfahren unberücksichtigt bleiben. Die Flurbereinigungsbehörde kann den früheren Zustand nach § 137 FlurbG wieder herstellen lassen, wenn dies der Bodenordnung dienlich ist (§ 34 Abs. 2 FlurbG).

Sind Eingriffe entgegen der Anordnung zu c) vorgenommen worden, muss die Flurbereinigungsbehörde Ersatzpflanzungen auf Kosten der Beteiligten anordnen (§ 34 Abs. 3 FlurbG).

Sind Holzeinschläge entgegen der Anordnung zu d) vorgenommen worden, kann die Flurbereinigungsbehörde anordnen, dass derjenige, der das Holz gefällt hat, die abgeholzte oder verlichtete Fläche nach den Weisungen der Forstaufsichtsbehörde wieder ordnungsgemäß in Bestand zu bringen hat (§ 85 Nr. 5 FlurbG). Gemäß § 35 FlurbG sind die Beauftragten der Flurbereinigungsbehörde berechtigt, zur Vorbereitung und zur Durchfüh-

zung der Flurbereinigung Grundstücke zu betreten und die nach ihrem Ermessen erforderlichen Arbeiten auf ihnen vorzunehmen.

### **Aufforderung zur Anmeldung unbekannter Rechte**

Inhaber von Rechten, die nicht aus dem Grundbuch ersichtlich, aber zur Beteiligung am Bodenordnungsverfahren berechtigt sind, werden aufgefordert, ihre Rechte innerhalb von drei Monaten - gerechnet vom ersten Tage der Bekanntmachung dieses Beschlusses - beim Amt für Landwirtschaft, Flurneuordnung und Forsten Anhalt in Dessau anzumelden. Diese Rechte sind auf Verlangen des Amtes innerhalb einer von diesem zu setzenden weiteren Frist nachzuweisen. Nach fruchtlosem Ablauf der Frist ist der Anmeldende nicht mehr zu beteiligen.

Der Inhaber eines solchen Rechtes muss die Wirkung eines vor der Anmeldung eingetretenen Fristablaufes ebenso gegen sich gelten zu lassen wie der Beteiligte, dem gegenüber die Frist durch Bekanntgabe des Verwaltungsaktes zuerst in Lauf gesetzt worden ist.

Werden Rechte erst nach Ablauf der vorbezeichneten Frist angemeldet oder nachgewiesen, so kann das Amt für Landwirtschaft, Flurneuordnung und Forsten Anhalt die bisherigen Verhandlungen und Festsetzungen gelten lassen.

### **Rechtsbehelfsbelehrung**

Gegen diesen Beschluss kann innerhalb eines Monats nach Bekanntgabe Widerspruch erhoben werden. Der Widerspruch ist schriftlich oder zur Niederschrift zu richten an das Amt für Landwirtschaft, Flurneuordnung und Forsten Anhalt, Ferdinand-von-Schill-Straße 24, 06844 Dessau-Roßlau.

Im Auftrag

Tonn

DS

Der Einleitungsbeschluss, das dazu gehörende Flurbereinigungsverzeichnis Verfahrensflurstücke und die Gebietskarte liegen in

- der Stadt Lutherstadt Wittenberg, Lutherstraße 56, 06886 Lutherstadt Wittenberg,
- dem Amt Niemegk, Gemeinde Rabenstein/Fläming, Großstraße 6, 14825 Niemegk,
- der Stadt Zerbst/Anhalt, Puschkinpromenade 2, 39261 Zerbst/Anhalt,
- der Stadt Oranienbaum-Wörlitz, Franzstraße 1, 06785 Oranienbaum-Wörlitz,
- der Stadt Coswig (Anhalt), Markt 1, 06869 Coswig (Anhalt),
- der Stadt Dessau-Roßlau, Zerbster Straße 4, 06844 Dessau-Roßlau,
- der Gemeinde Wiesenburg/Mark, Schlossstraße 1, 14827 Wiesenburg/Mark

sowie im Amt für Landwirtschaft, Flurneuordnung und Forsten Anhalt, 06844 Dessau, Kavalierstr. 31 (zu erreichen über Eingang Nantegasse/Hobuschgasse) 2 Wochen lang nach dieser Bekanntmachung zur Einsichtnahme während der Dienststunden aus.

Im Auftrag

Friedrich

Sachsen-Anhalt  
Bodenordnung  
BOV Serno

WB2214

### **Flurbereinigungsverzeichnis**

#### **Verfahrensflurstücke**

laufende Bearbeitung

#### **Gemarkung Serno, Flur 3**

76, 108, 109, 110, 111, 112, 113, 114, 115, 116, 117, 118, 119, 120, 121, 122, 123, 124, 125, 126, 127, 128, 129, 130, 131, 132,

133, 134, 135, 136, 137, 138, 139, 140, 141, 142, 143, 144, 145, 146, 147, 148, 149, 150, 151, 152, 153, 154, 155, 156, 157, 158, 160, 161, 162, 163, 164, 165, 166, 167, 168, 169, 170, 171, 172, 173, 174, 175, 176, 177, 178, 179, 180, 181, 182, 183, 184, 185, 186, 187, 188, 189, 190, 191, 193, 195, 196, 197, 198, 199, 200, 201, 202, 203, 205, 206, 207, 208, 209, 210, 211, 212, 264, 265, 266, 267, 268, 269, 270, 271, 272, 273, 274, 275, 276, 277, 278, 279, 280, 281, 282, 283, 284, 285, 286, 287, 288, 289, 290, 291, 292, 293, 294, 295, 296, 297, 298, 299, 300, 301, 302, 303, 304, 305, 306, 307, 308, 309, 310, 311, 312, 313, 314, 315, 316, 317, 318, 319, 320, 321, 322, 323, 324, 326, 327, 328, 329, 330, 331, 332, 333, 334, 335, 336, 337, 338, 339, 340, 341, 342, 343, 344, 345, 346, 347, 348, 349, 350, 352, 353, 354, 355, 356, 357, 358, 359, 360, 361, 362, 363, 364, 365, 366, 367, 368, 369, 370, 371, 372, 373, 374, 375, 376, 377, 378, 379, 380, 381, 382, 383, 384, 385, 386, 387, 388, 389, 390, 391/2, 392, 394/2, 399, 400, 401, 418, 419, 420, 421, 422, 423, 424, 425, 426, 427, 428, 429, 430, 431, 432, 433, 434, 452, 459, 461, 462, 463, 467, 468, 469, 470, 471, 472, 473, 474, 475, 476, 477, 478, 479, 480, 481, 482, 483, 484, 485, 486, 487, 488, 489, 490, 491, 492, 493, 494, 495, 496, 497, 498, 499, 500, 501, 502, 503, 504, 605, 506, 540, 541, 566  
Flächengröße der beteiligten Flurstücke der Flur: 114,5683 ha  
Anzahl der beteiligten Flurstücke der Flur: 298

#### **Gemarkung Serno, Flur 4**

1, 2, 3, 4, 5, 6, 7, 8, 9, 10, 11, 12, 13, 14, 15, 16, 17, 18, 19, 20, 21, 22, 23, 24, 25, 26, 27, 28, 29, 30, 31, 32, 33, 34, 35, 36, 371, 38, 39, 40, 41, 42, 43, 44, 45, 46, 47, 48, 49, 50, 51, 52, 54, 57, 60, 61, 62, 63, 64, 65, 66, 67, 68, 69, 70, 71, 72, 73, 74, 75, 76, 77, 78, 79, 80, 81, 82, 83, 84, 85, 86, 87, 88, 89, 90, 91, 92, 93, 94, 95, 96, 97, 98, 99, 100, 101, 102, 103, 104, 105, 106, 107, 108, 109, 110, 111, 112, 113, 114, 115, 116, 117, 118, 119, 120, 121, 122, 123, 124, 126, 126, 127, 128, 129, 130, 131, 132, 133, 134, 136, 136, 137, 138, 139, 140, 141, 142, 143, 144, 145, 146, 147, 148, 149, 160, 151, 152, 153, 154, 155, 156, 157, 158, 159, 160, 161, 162, 163, 164, 165, 166, 167, 168, 169, 170, 171, 172, 173, 174, 176, 176, 177, 178, 179, 180

Flächengröße der beteiligten Flurstücke der Flur: 115,1056 ha  
Anzahl der beteiligten Flurstücke der Flur: 175

#### **Gemarkung Stackelitz, Flur 2**

13, 14, 15, 16, 17, 18, 19, 20, 21, 22, 23, 24, 25, 26, 27, 28, 29, 30, 51, 52, 53, 54, 55, 56, 57, 58, 59, 60, 61, 62, 63, 64, 65, 66, 67, 68, 69, 70, 71, 72, 73, 74, 75, 76, 77, 78, 79, 80, 81, 82, 83, 84, 85, 86, 87, 88, 89, 90, 91, 92, 93, 94, 95, 96, 97, 98, 105, 106, 107, 108, 109, 110, 111, 112, 113, 114, 115, 116, 117, 118, 119, 120, 121, 122, 123, 124, 125, 126, 127, 128, 129/1, 131/2, 157, 158, 159, 160, 161, 162, 163, 164, 165, 166/1, 167, 168, 169, 170, 171, 172, 173, 174, 175, 176, 177/1, 188, 189, 190, 191, 192, 193, 194, 195, 196, 197, 198, 199, 200, 201, 207, 209, 210, 211, 212, 213, 214, 215, 216, 217, 218, 219, 222, 233, 234  
Flächengröße der beteiligten Flurstücke der Flur: 284,6596 ha  
Anzahl der beteiligten Flurstücke der Flur: 142

#### **Gemarkung Stackelitz, Flur 3**

1/1, 5, 84, 85, 86, 87, 88, 89, 90, 91, 92, 93, 101, 102, 103, 104, 105, 106, 107, 108, 109, 110, 111, 112, 113, 114/4, 123, 124, 129, 131, 132, 133, 135

Flächengröße der beteiligten Flurstücke der Flur: 77,2604 ha  
Anzahl der beteiligten Flurstücke der Flur: 33

#### **Gemarkung Stackelitz, Flur 4**

49/2, 53/2, 56/2, 58, 59, 60, 61, 62, 63, 64, 65, 66, 67, 68, 69, 70, 71, 72, 73, 74, 75, 76, 77, 78, 79, 80, 81, 82, 83, 84, 86, 87, 88, 89, 90, 91, 92, 93, 108, 109, 110, 111, 112, 113, 114, 115, 116, 117, 118, 119, 123, 124, 125, 126, 127, 128, 129, 130, 131, 132, 133/2, 138, 141, 142, 144, 145, 152, 163, 154, 167

Flächengröße der beteiligten Flurstücke der Flur: 105,5112 ha  
Anzahl der beteiligten Flurstücke der Flur: 70

Gemarkung Stackelitz, Flur 6

1, 2, 3, 4, 8, 9, 10, 11, 12, 13, 14, 15, 16, 17, 18, 19, 20, 21, 22, 23, 24, 25, 26, 27, 28, 29, 30, 31, 32, 33, 34, 35, 36, 37, 38, 39, 40, 41, 42, 43, 44, 45, 57, 58, 59, 60, 61, 62, 63, 64, 65, 66, 67, 68, 69, 70, 71, 72, 73, 81, 82, 83, 84, 89, 91  
Flächengröße der beteiligten Flurstücke der Flur: 43,2025 ha  
Anzahl der beteiligten Flurstücke der Flur: 65

Gemarkung Stackelitz, Flur 7

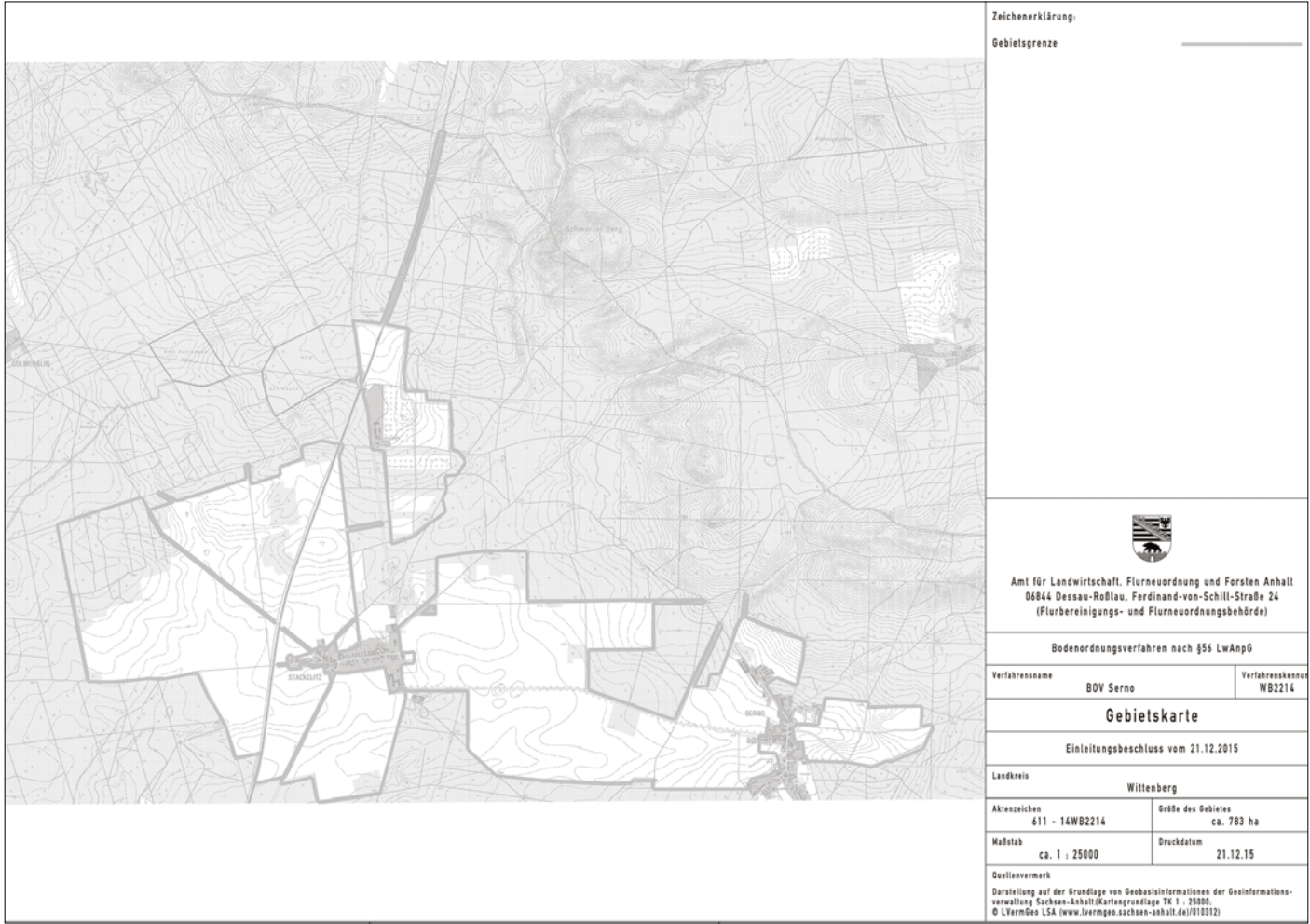
20, 21, 22, 23, 24, 25, 26, 27, 28, 29, 30, 31, 32, 33, 34, 35, 36, 37, 38, 39, 40, 41, 42, 43, 44, 45, 46, 47, 48, 49, 50, 51, 52, 53, 54, 55, 56, 57, 58, 59, 60, 61, 62, 63, 64, 65, 66, 67, 68, 69, 70, 71, 72, 73, 74, 75, 76, 84, 85, 86, 87, 88, 89, 90, 91, 92, 93, 94, 95, 96, 97, 99, 100, 101, 102, 103, 104, 105

Flächengröße der beteiligten Flurstücke der Flur: 42,3231 ha  
Anzahl der beteiligten Flurstücke der Flur: 78

Verfahren

Flächengröße der beteiligten Flurstücke am Verfahren: 782,6307 ha  
Anzahl der beteiligten Flurstücke am Verfahren: 861

Stand 01.01.1970  
Amt für Landwirtschaft, Flurneuordnung und Forsten Anhalt (Flurbereinigungs- und Flurneuordnungsbehörde)  
Ferdinad-von-Schill-Straße 24, 06844 Dessau-Roßlau



Amt für Landwirtschaft,  
Flurneuordnung und Forsten Anhalt  
Ferdinand-von-Schill-Str. 24, 06844 Dessau-Roßlau

Dessau-Roßlau, den 21.12.2015

Bodenordnungsverfahren Weiden, Landkreis: Wittenberg  
Verf.-Nr.: 611-14-WB2315

Öffentliche Bekanntmachung

Beschluss

Gemäß §§ 56 ff. des Landwirtschaftsanpassungsgesetzes (LwAnpG) in der Fassung vom 03. Juli 1991 (BGBl. I S. 1418), zuletzt geändert durch Artikel 40 des Gesetzes vom 23. Juli 2013 (BGBl. I S. 2586), i. V. m. § 86 Flurbereinigungsgesetz (FlurbG) in der Fassung der Bekanntmachung vom 16.03.1976 (BGBl. I S.546), zuletzt geändert durch Artikel 17 des Gesetzes vom 19. Dezember 2008 (BGBl. I S. 2794) ergeht folgender Beschluss:  
Das **Bodenordnungsverfahren Weiden**, Landkreis Wittenberg, wird hiermit für folgende Teile der Gemarkungen angeordnet:

<b>Gemarkung Bräsen Flur 1 und 2</b>	<b>teilweise</b>
<b>Gemarkung Buko Flur 1</b>	<b>teilweise</b>
<b>Gemarkung Hundeluft Flur 1, 2 und 3</b>	<b>teilweise</b>
<b>Gemarkung Jeber-Bergfrieden Flur 1 bis 7</b>	<b>teilweise</b>
<b>Gemarkung Köselitz Flur 8</b>	<b>teilweise</b>
<b>Gemarkung Ragösen Flur 2 bis 4</b>	<b>teilweise</b>
<b>Gemarkung Serno Flur 6</b>	<b>teilweise</b>

Das Bodenordnungsgebiet hat eine Größe von ca. 1.575 ha.  
Dem Verfahren unterliegen die im Verzeichnis der Verfahrensflur-

stücke aufgeführten Flurstücke. Das Verzeichnis ist Bestandteil dieses Beschlusses.

Das Verfahrensgebiet ist auf der zu diesem Beschluss gehörenden Gebietskarte dargestellt.

Gemäß § 63 Abs. 2 LwAnpG sind für die Feststellung und Neuordnung der Eigentumsverhältnisse die Vorschriften des Flurbereinigungsgesetzes (FlurbG) sinngemäß anzuwenden.

### Beteiligte

Am Bodenordnungsverfahren sind gem. § 63 (2) LwAnpG i. V. m. § 10 FlurbG beteiligt:

1. als Teilnehmer die Eigentümer der zum Bodenordnungsgebiet gehörenden Grundstücke sowie die den Eigentümern gleichstehenden Erbbauberechtigten;
2. als Nebenbeteiligte:
  - a) Gemeinden und Gemeindeverbände, in deren Bezirk Grundstücke vom Bodenordnungsverfahren betroffen werden;
  - b) andere Körperschaften des öffentlichen Rechts, die Land für gemeinschaftliche oder öffentliche Anlagen erhalten (§§ 39 und 40 FlurbG) oder deren Grenzen geändert werden (§ 58 Abs. 2 FlurbG);
  - c) Wasser- und Bodenverbände, deren Gebiet mit dem Bodenordnungsgebiet räumlich zusammenhängt und dieses beeinflusst oder von ihm beeinflusst wird;
  - d) Inhaber von Rechten an den zum Bodenordnungsgebiet gehörenden Grundstücken oder von Rechten an solchen Rechten oder von persönlichen Rechten, die zum Besitz oder zur Nutzung solcher Grundstücke berechtigen oder die Benutzung solcher Grundstücke beschränken;
  - e) Empfänger neuer Grundstücke nach den §§ 54 und 55 FlurbG bis zum Eintritt des neuen Rechtszustandes (§ 61 Satz 2 FlurbG);
  - f) Eigentümer von nicht zum Bodenordnungsgebiet gehörenden Grundstücken, denen ein Beitrag zu den Unterhaltungs- oder Ausführungskosten auferlegt wird (§ 42 Abs. 3 und § 106 FlurbG) oder die zur Errichtung fester Grenzzeichen an der Grenze des Bodenordnungsgebietes mitzuwirken haben (§ 56 FlurbG).

### Teilnehmergemeinschaft

Nach § 16 FlurbG bilden die Eigentümer der zum Verfahrensgebiet gehörenden Grundstücke sowie die diesen gleichstehenden Erbbauberechtigten die Teilnehmergemeinschaft (TG). Sie entsteht mit dem Bodenordnungsbeschluss und ist eine Körperschaft des öffentlichen Rechts.

Die TG führt den Namen „Teilnehmergemeinschaft des Bodenordnungsverfahrens Weiden“. Sie hat ihren Sitz in Weiden.

### Begründung:

Dem Amt für Landwirtschaft, Flurneuordnung und Forsten Anhalt liegen Anträge gem. § 53 (1) LwAnpG auf Durchführung eines Bodenordnungsverfahrens nach § 56 LwAnpG vor. Die Prüfung der Anträge ergab, dass die Voraussetzungen nach § 53 LwAnpG vorliegen.

Auf der Grundlage des § 18 des „Gesetzes über die landwirtschaftlichen Produktionsgenossenschaften“ - LPG-Gesetz - vom 02. Juli 1982 (GBl. Nr. 25 S. 443) wurde das liegenschaftsrechtlich gesicherte bestehende Wege- und Gewässernetz erheblich verändert bzw. neu angelegt, ohne auf das Eigentum an den betroffenen Grundstücken Rücksicht zu nehmen. In der Folge ist die Übereinstimmung zwischen den örtlich und rechtlich vorhandenen Verhältnissen gestört und eine freie Verfügbarkeit über das Eigentum (z.B. durch fehlende Erschließung) nicht mehr gegeben. Artikel 14 des Grundgesetzes sichert die Wiederherstellung der Verfügungsgewalt des Eigentümers über sein Eigentum.

Bis heute ist es den im Verfahrensgebiet wirtschaftenden Landwirtschaftsbetrieben nicht gelungen, diese, die Landbewirtschaftung hemmenden Rechtsbeziehungen privatrechtlich einer

Lösung zuzuführen und an BGB- konforme Verhältnisse anzugleichen.

Die Eigentumsflächen der Antragsteller verteilen sich über das gesamte Verfahrensgebiet und sind zum Teil nicht erschlossen. Für das Verfahrensgebiet ist zudem eine starke Zersplitterung des Eigentums typisch. Eine rationelle landwirtschaftliche Bewirtschaftung ist regelmäßig nur bei Bereitschaft zu privatrechtlichen Tauschvereinbarungen gegeben.

Das landwirtschaftliche Wegenetz im Verfahrensgebiet entspricht nicht mehr den Anforderungen an eine moderne Landwirtschaft hinsichtlich Ausbauplan und Wegebau.

Das Bodenordnungsgebiet wurde so begrenzt, dass der Zweck der Neuordnung möglichst vollkommen erreicht wird. Aus diesem Grund musste, soweit dies möglich war, der gesamte ländliche Grundbesitz der Betroffenen erfasst werden.

Das Bodenordnungsverfahren dient der Entwicklung einer vielfältig strukturierten Landwirtschaft und der Schaffung von Voraussetzungen für die Wiederherstellung leistungs- und wettbewerbsfähiger Landwirtschaftsbetriebe. Aus der Entwicklung des Verfahrens heraus ist die Kombination eines Verfahrens nach § 56 LwAnpG mit einem vereinfachten Flurbereinigungsverfahren nach § 86 FlurbG sinnvoll und zweckmäßig.

Durch diese Kombination werden die Beteiligten nicht schlechter gestellt, als wenn die Verfahren getrennt voneinander abgewickelt würden.

Die im konkreten Fall erforderlichen weitgreifenden und umfassenden Regelungen können

durch freiwilligen Landtausch nicht erreicht werden, so dass die Einleitung des Bodenordnungsverfahrens notwendig und zweckmäßig ist.

Die voraussichtlich Beteiligten wurden am 10.11.2015 über das geplante Verfahren aufgeklärt. Gesetzlich bestimmte Behörden und Organisationen einschließlich der landwirtschaftlichen Berufsvertretung sind gehört und unterrichtet worden.

### Zeitweilige Einschränkung des Eigentums

Von der Öffentlichen Bekanntmachung dieses Beschlusses bis zur Unanfechtbarkeit des Bodenordnungsplanes gelten folgende (zeitweilige) Eigentumsbeschränkungen:

- a) In der Nutzungsart der Grundstücke dürfen ohne Zustimmung der Flurbereinigungsbehörde nur Änderungen vorgenommen werden, die zum ordnungsgemäßen Wirtschaftsbetrieb gehören (§ 34 Abs. 1 Nr. 1 FlurbG).
- b) Bauwerke, Brunnen, Gräben, Einfriedungen und ähnliche Anlagen dürfen nur mit Zustimmung der Flurbereinigungsbehörde errichtet, hergestellt, wesentlich verändert oder beseitigt werden (§ 34 Abs. 1 Nr. 2 FlurbG).
- c) Obstbäume, einzelne Bäume, Hecken, Feld- und Ufergehölze dürfen nur in Ausnahmefällen, soweit landeskulturelle Belange, insbesondere des Naturschutzes und der Landschaftspflege nicht beeinträchtigt werden, mit Zustimmung der Flurbereinigungsbehörde beseitigt werden (§ 34 Abs. 1 Nr. 3 FlurbG).
- d) Holzeinschläge, die den Rahmen einer ordnungsgemäßen Bewirtschaftung übersteigen, bedürfen der Zustimmung der Flurbereinigungsbehörde (§ 85 Nr. 5 FlurbG).

Sind entgegen den Anordnungen zu a) und b) Änderungen vorgenommen oder Anlagen hergestellt oder beseitigt worden, können sie im Bodenordnungsverfahren unberücksichtigt bleiben. Die Flurbereinigungsbehörde kann den früheren Zustand nach § 137 FlurbG wieder herstellen lassen, wenn dies der Bodenordnung dienlich ist (§ 34 Abs. 2 FlurbG).

Sind Eingriffe entgegen der Anordnung zu c) vorgenommen worden, muss die Flurbereinigungsbehörde Ersatzpflanzungen auf Kosten der Beteiligten anordnen (§ 34 Abs. 3 FlurbG).

Sind Holzeinschläge entgegen der Anordnung zu d) vorgenommen worden, kann die Flurbereinigungsbehörde anordnen, dass derjenige, der das Holz gefällt hat, die abgeholzte oder verlichtete Fläche nach den Weisungen der Forstaufsichtsbehörde wieder ordnungsgemäß in Bestand zu bringen hat (§ 85 Nr. 5 FlurbG).

Gemäß § 35 FlurbG sind die Beauftragten der Flurbereinigungsbehörde berechtigt, zur Vorbereitung und zur Durchführung der Flurbereinigung Grundstücke zu betreten und die nach ihrem Ermessen erforderlichen Arbeiten auf ihnen vorzunehmen.

### Aufforderung zur Anmeldung unbekannter Rechte

Inhaber von Rechten, die nicht aus dem Grundbuch ersichtlich, aber zur Beteiligung am Bodenordnungsverfahren berechtigt sind, werden aufgefordert, ihre Rechte innerhalb von drei Monaten - gerechnet vom ersten Tage der Bekanntmachung dieses Beschlusses - beim Amt für Landwirtschaft, Flurneuordnung und Forsten Anhalt in Dessau anzumelden. Diese Rechte sind auf Verlangen des Amtes innerhalb einer von diesen zu setzenden weiteren Frist nachzuweisen. Nach fruchtlosem Ablauf der Frist ist der Anmeldende nicht mehr zu beteiligen.

Der Inhaber eines solchen Rechtes muss die Wirkung eines vor der Anmeldung eingetretenen Fristablaufes ebenso gegen sich gelten zu lassen wie der Beteiligte, dem gegenüber die Frist durch Bekanntgabe des Verwaltungsaktes zuerst in Lauf gesetzt worden ist. Werden Rechte erst nach Ablauf der vorbezeichneten Frist angemeldet oder nachgewiesen, so kann das Amt für Landwirtschaft, Flurneuordnung und Forsten Anhalt die bisherigen Verhandlungen und Festsetzungen gelten lassen.

### Rechtsbehelfsbelehrung

Gegen diesen Beschluss kann innerhalb eines Monats nach Bekanntgabe Widerspruch erhoben werden. Der Widerspruch ist schriftlich oder zur Niederschrift zu richten an das Amt für Landwirtschaft, Flurneuordnung und Forsten Anhalt, Ferdinand-von-Schill-Straße 24, 06844 Dessau-Roßlau.

*Im Auftrag*

Tonn

DS

Der Einleitungsbeschluss, das dazu gehörende Flurbereinigungsverzeichnis Verfahrensflurstücke und die Gebietskarte liegen in

- der Stadt Lutherstadt Wittenberg, Lutherstraße 56, 06886 Lutherstadt Wittenberg,
- dem Amt Niemegk, Gemeinde Rabenstein/Fläming, Großstraße 6, 14825 Niemegk,
- der Stadt Zerbst/Anhalt, Puschkinpromenade 2, 39261 Zerbst/Anhalt,
- der Stadt Oranienbaum-Wörlitz, Franzstraße 1, 06785 Oranienbaum-Wörlitz,
- der Stadt Coswig (Anhalt), Markt 1, 06869 Coswig (Anhalt),
- der Stadt Dessau-Roßlau, Zerbster Straße 4, 06844 Dessau-Roßlau,
- der Gemeinde Wiesenburg/Mark, Schlossstraße 1, 14827 Wiesenburg/Mark

sowie im Amt für Landwirtschaft, Flurneuordnung und Forsten Anhalt, 06844 Dessau-Roßlau, Kavalierstr. 31 (zu erreichen über Eingang Nantegasse/Hobuschgasse) 2 Wochen lang nach dieser Bekanntmachung zur Einsichtnahme während der Dienststunden aus.

*Im Auftrag*

Schmidt

Sachsen-Anhalt

WB2315

Bodenordnung

BOV Weiden

**Flurbereinigungsverzeichnis**

**Verfahrensflurstücke**

laufende Bearbeitung

### Gemarkung Bräsen, Nur 1

1, 2/1, 2/2, 3, 4, 5, 6, 7, 8, 9, 10, 11, 12, 13, 14, 15, 16, 17, 18, 19, 20, 21, 22, 23, 24, 25, 26, 27, 28, 29, 30, 31, 32, 33, 34, 35, 36, 37, 38, 39, 40, 41, 42, 43, 44, 45, 46, 47, 48, 49, 50, 51, 52, 53,

54, 55, 56, 57, 58, 59, 60, 61, 62, 63, 64, 65, 66, 67, 68, 69, 70, 71, 72, 73, 74, 75, 76, 123, 124, 125, 128, 129, 130, 131, 132, 133, 134, 135, 136, 137, 138, 139, 140, 141, 142, 143, 144, 145, 146, 147, 148, 149, 150, 151, 152, 153, 154, 155, 156, 157, 158, 159, 160, 161, 162, 163, 164, 165, 166, 167, 168, 169, 170, 171, 172, 173, 174, 175, 176, 177, 178, 179, 180, 181, 182, 183, 184, 185, 186, 187, 188, 189, 190, 191, 192, 193, 194, 195, 196, 197, 198, 199, 200, 201, 202, 203, 204, 205, 206, 207, 208, 209, 210, 211, 212, 213, 214, 215, 216, 217, 218, 219, 220, 221, 222, 223, 224, 352, 353, 354, 355, 356, 357, 358, 359, 360, 361, 362, 363, 364, 365, 366, 367, 387, 389

Flächengröße der beteiligten Flurstücke der Flur: 78,6167 ha

Anzahl der beteiligten Flurstücke der Flur: 195

### Gemarkung Bräsen, Flur 2

7/1, 188, 214, 215, 239

Flächengröße der beteiligten Flurstücke der Flur: 2,0769 ha

Anzahl der beteiligten Flurstücke der Flur: 5

### Gemarkung Buko, Flur 1

21, 22, 23, 24, 25, 26, 27, 28, 29, 30, 31, 32, 33, 34, 117, 131, 132

Flächengröße der beteiligten Flurstücke der Flur: 8,8417 ha

Anzahl der beteiligten Flurstücke der Flur: 17

### Gemarkung Hundeluft, Flur 1

1, 2, 3, 7/1, 8/1, 9/10, 1018, 11/8, 189, 190, 191, 192, 193, 194, 195, 196, 197, 198/1, 198/2, 199, 200, 201, 202, 203, 204, 205, 206, 207, 208, 209, 210, 211, 212, 213, 214, 215, 216, 217, 218, 219, 220, 221, 222, 223, 224, 225, 226, 227, 228, 229, 230, 231, 232, 233, 234, 235, 236, 237, 238, 239, 240, 241, 242, 254, 255, 256, 282, 284, 286

Flächengröße der beteiligten Flurstücke der Flur: 32,7122 ha

Anzahl der beteiligten Flurstücke der Flur: 69

### Gemarkung Hundeluft, Flur 2

1, 2, 3, 4, 5, 6/1, 6/2, 7, 8, 9, 10, 11, 12, 13, 14, 15, 16, 17, 18, 19, 20, 21, 22, 23, 24, 25, 26, 27, 28, 29, 30, 31, 32, 33, 34, 35, 36, 37, 38, 39, 40, 41, 42, 43, 44, 45, 46, 47, 48, 49, 50, 51, 52, 53, 54, 55, 56, 57, 58, 59, 60, 61, 62, 63, 64, 65, 66, 67, 68, 69, 70, 71, 72, 73, 74, 75, 76, 77, 78, 79, 80, 81, 82, 83, 84, 85, 86, 87, 88, 89, 90, 91, 92, 93, 94, 95, 96, 97, 98, 99, 100, 101, 102, 103, 104, 105, 106, 107, 108, 109, 110, 111, 112, 113, 114, 115, 116, 117, 118, 119, 120, 121, 122, 123, 124, 125, 126, 127, 128, 129, 130, 131, 132, 133, 134, 135, 136, 137, 138, 139, 140, 141, 142, 143, 144, 145, 146, 147, 148, 149, 150, 151, 152, 153, 154, 155, 160, 161, 162, 163, 164, 165, 166, 167, 168, 169, 170, 171, 172, 173, 174, 175, 176, 177, 178, 179, 180, 181, 182, 183, 184, 185, 186, 187, 188, 189, 190, 191, 192, 193, 194, 195, 196, 197, 198, 199, 200, 201, 202, 203, 204, 205, 206, 207, 208, 209, 210, 211, 212, 213, 214, 215, 216, 217, 218, 219, 220, 221, 222, 223, 225, 227, 228, 229, 233, 235, 237, 238, 239, 240, 241, 242, 244, 245, 247, 248

Flächengröße der beteiligten Flurstücke der Flur: 227,3871 ha

Anzahl der beteiligten Flurstücke der Flur: 236

### Gemarkung Hundeluft, Flur 3

14/5, 45, 46, 47, 48, 49, 50/2, 51/2, 52/2, 53/2, 54/2, 55, 56, 57, 58, 59, 60, 61, 62, 63, 64, 65, 66, 67, 68, 69, 70, 71, 72, 73, 74, 75, 76, 77, 78, 79, 80, 81, 82, 83, 84, 85/1, 85/2, 86, 87, 90, 91, 92, 93, 94, 95, 96/1, 96/2, 97/1, 97/2, 152/1, 153, 154, 155, 156, 157, 158, 159, 160, 161, 162, 163, 164, 165, 166, 167, 168, 169, 170, 171, 172, 173, 174, 175, 176, 177, 178, 179, 180, 181, 182, 183, 184, 185, 186, 187, 188, 297/1, 297/2, 298/2, 300, 301, 302, 303, 304/1, 304/2, 330, 331

Flächengröße der beteiligten Flurstücke der Flur: 69,2240 ha

Anzahl der beteiligten Flurstücke der Flur: 103

### Gemarkung Jeber-Bergfrieden, Flur 1

26, 27, 28, 29, 30, 32, 33, 34, 36, 36, 37, 38, 39, 40, 41, 42, 43, 44, 45, 46, 47, 48, 49, 60, 51, 52, 53, 54, 55, 56, 57, 58, 59, 60, 61, 62, 63, 65, 66, 67, 68, 69, 70, 71, 72, 73, 74, 75, 76, 77, 78, 79, 80, 81, 82, 83, 84, 85, 86/1, 86/2, 87, 88, 89, 90, 91, 92, 93, 94, 95, 96, 97, 98, 99, 100, 101, 102, 103, 104, 105, 109, 110, 111, 112

Flächengröße der beteiligten Flurstücke der Flur: 40,2472 ha

Anzahl der beteiligten Flurstücke der Flur: 83

**Gemarkung Jeber-Bergfrieden, Flur 2**

2, 3, 4, 5, 6, 7, 8, 9, 10, 11, 12, 13, 14, 15, 16, 17, 18, 19, 20, 21, 22, 23, 24, 25, 26, 27, 28, 29, 30, 31, 32, 33, 34, 35, 36, 37, 38, 39, 40, 41, 42, 43, 44/1, 44/2, 45, 46, 47, 48, 49, 50, 51, 52, 53, 54, 55, 56/1, 57/1, 57/5, 57/6, 57/11, 73/4, 74, 75, 76, 77, 78, 79, 80, 81/1, 81/2, 82, 83, 84, 85, 86, 87, 88, 89, 90, 91, 92, 93, 94/19, 96/18, 108/2, 109, 110, 111, 112, 113, 114, 115, 116, 117, 118, 119, 120, 121, 122, 123, 124, 125, 126, 127, 128, 130, 131, 132, 133, 134/2, 135/2, 136/2, 137/2, 138/2, 139/2, 140/2, 141/4, 184, 185, 186, 187, 188, 189, 190, 191, 193, 194, 195, 196, 197, 198, 199, 200, 201, 202, 203, 204, 205, 206, 207/1, 207/2, 208, 209, 210/1, 211/1, 211/3, 211/5, 211/6, 212, 213, 214, 215, 216, 217, 218, 219, 220, 221, 222, 223, 224, 225, 226, 227, 228, 229, 230, 231, 232, 233, 234, 235, 236, 237, 238, 239, 240, 241, 242, 243, 244, 245, 246, 247, 248, 249, 250, 251, 252, 253, 254, 255, 256, 257, 258, 259, 260, 261, 262, 263, 264, 265, 266, 267, 268, 269, 270, 271, 272, 273, 274, 275, 276, 277, 278, 279, 280, 281, 282, 283, 284, 285, 286/4, 286/5, 286/6, 287/4, 287/5, 287/6, 288/4, 288/5, 288/6, 289, 290, 291, 292, 293, 294, 295, 296, 297, 298, 299, 300, 301, 302, 303, 304, 305, 306, 307, 308, 309, 310, 311, 312, 313, 314, 315, 316, 317, 318, 319, 320, 326, 327, 328, 329, 330, 331, 333, 334, 337/2, 338, 339, 343, 344, 346, 348, 349, 350, 353, 354, 355, 356, 357, 358, 360, 370, 385, 387, 389

Flächengröße der beteiligten Flurstücke der Flur: 117,7861 ha  
Anzahl der beteiligten Flurstücke der Flur: 292

**Gemarkung Jeber-Bergfrieden, Flur 3**

1, 2, 3, 4, 5, 6, 7, 8, 9, 10, 11, 12, 13, 14, 15, 16, 17, 18, 19, 20, 21, 22, 23, 24, 25/1, 25/2, 26, 27, 28, 29, 30, 31, 32, 33, 34, 35, 36, 37, 38, 39, 40, 41, 42, 43, 44, 45, 46, 47, 48, 49, 50, 51, 52, 53, 54, 55, 56, 57, 58, 59/1, 59/2, 60, 61, 62, 63, 64, 65, 66, 67, 68, 69, 70, 71, 72/1, 72/2, 73, 74, 75, 76, 77, 78, 79, 80, 81, 82, 83, 84, 85, 86, 87, 88, 89, 90, 91, 92, 93, 94, 95, 96, 97, 98, 99, 100, 101, 102, 103, 104, 105, 106, 107, 108, 109, 110, 111, 112, 113, 114, 115, 116, 117, 118, 119, 120, 121, 122, 123, 124, 125, 126, 127, 128, 129/1, 129/2, 130, 131, 132, 133, 134, 135, 136, 137, 138, 139, 140, 141, 142, 143, 144, 145, 146, 147, 148, 149, 150, 151, 152, 153, 154, 155, 156, 157, 158, 159, 160, 161, 162, 163, 164, 165, 166, 167, 168, 169, 170, 177, 178, 179, 180, 181, 182, 183, 184, 185, 186, 187, 188, 189, 190, 191, 192, 193, 194, 195, 196, 197, 198, 199, 200, 201, 202, 203, 204, 205, 206, 207, 208, 209, 210, 211, 212, 213, 214, 215, 216, 217, 218, 219, 220, 221, 225, 226, 227, 228, 229, 230, 231, 232, 233, 234, 235, 236, 237, 238, 239, 240, 241, 242, 243, 244, 245, 268/2, 268/6, 275, 276, 277, 278, 279, 280, 281, 282, 283, 284, 285, 286, 287, 288, 289, 290, 291, 292, 293, 294, 295, 296, 297, 298, 299, 300, 301, 302, 303, 304, 305, 306/1, 351, 352, 353, 354, 355, 356, 357, 358, 359, 360, 361, 362, 363, 364, 365, 366, 370, 371, 372, 373, 374, 375, 376, 377, 378, 379, 380, 381, 382, 383, 384, 385, 386, 387, 388, 389, 390, 391, 392, 393, 394, 395, 396, 397, 398, 399, 400, 401, 406, 407, 414, 419, 421, 422, 423, 424, 425, 426, 427, 428, 432, 433, 434, 435, 436, 437, 438, 439, 453, 479, 497

Flächengröße der beteiligten Flurstücke der Flur: 131,0861 ha  
Anzahl der beteiligten Flurstücke der Flur: 345

**Gemarkung Jeber-Bergfrieden, Flur 4**

1, 2/2, 9, 10, 11, 12, 13, 14, 15, 16, 17, 18, 19, 20, 21, 22, 23, 24, 25, 26, 27, 28, 29, 30, 31, 32, 33, 34, 35, 36, 37, 38, 39, 40, 41, 42, 43, 44, 45/1, 46/2, 46, 47, 48, 49, 50, 51, 52, 53, 54, 55, 56, 57, 58, 59, 60, 61, 62, 63, 64, 65, 66, 67, 68, 69, 70, 71, 73, 74, 75, 76, 77/1, 77/2, 78, 79, 80, 81, 82, 83, 96/5, 99, 100, 101, 102, 103, 104, 105, 106, 107, 108, 109, 110, 111, 112, 113, 114, 115, 116, 117, 118, 119, 120, 121, 122, 123, 124, 125, 126, 127, 128, 129, 130, 133, 134, 135, 136, 137, 138, 139, 140, 141, 142, 143, 144, 145, 146, 147, 148, 149, 150, 151, 152, 154, 155, 170

Flächengröße der beteiligten Flurstücke der Flur: 213,3123 ha  
Anzahl der beteiligten Flurstücke der Flur: 134

**Gemarkung Jeber-Bergfrieden, Flur 6**

1, 2, 3, 4, 5, 6, 7, 8, 11, 12, 13, 14, 15, 16, 17, 18, 19, 20, 21, 22, 23, 24, 25, 26, 27, 28, 29, 30, 31, 32, 33, 34, 36, 37, 38, 39, 40, 42  
Flächengröße der beteiligten Flurstücke der Flur: 152,4844 ha  
Anzahl der beteiligten Flurstücke der Flur: 38

**Gemarkung Jeber-Bergfrieden, Flur 6**

23, 32, 33, 34, 35, 36, 37, 38, 39, 40, 41, 42, 43, 44, 45, 46, 47, 48, 49, 50, 51, 52, 53, 59, 60, 61, 62, 63, 64, 65, 66, 67, 68, 69, 70, 71, 73/1, 73/2, 74, 75, 76, 77, 78, 79, 80, 81, 82, 83, 84, 87, 88, 89, 90, 91, 92, 97, 98, 99, 100, 101, 102

Flächengröße der beteiligten Flurstücke der Flur: 157,8769 ha  
Anzahl der beteiligten Flurstücke der Flur: 61

**Gemarkung Jeber-Bergfrieden, Flur 7**

32/1, 32/2, 33, 34, 35, 36, 37, 38, 39, 40, 41, 42, 43, 44, 45/1, 45/2, 46, 47, 48, 49, 50/1, 50/2, 51/1, 51/2, 52/1, 52/2, 53/1, 53/2, 54/1, 54/2, 55/1, 55/2, 56/1, 56/2, 57/1, 57/2, 58/1, 58/2, 59/1, 59/2, 60/1, 60/2, 61/1, 61/2, 62/1, 62/2, 63, 64, 65, 66, 67, 68/1, 68/2, 69, 70, 71, 72, 73, 74, 75, 76, 77, 78, 79, 80, 81, 82, 83, 84, 85, 86, 87, 88, 89, 90, 91, 92, 93, 94, 95, 96, 97, 98, 99, 100, 101, 102, 103, 104, 105, 106, 107, 108, 109, 110, 111, 112, 113, 114, 115, 116, 117, 118, 119, 120, 121, 122, 123, 124, 125, 126, 127, 128, 129, 130, 131, 132, 133, 134, 135, 136, 137, 138, 139, 166, 167, 168, 169, 170, 171, 172, 173, 174, 175, 176, 177, 178, 179, 180, 181, 182, 183, 184, 185, 186, 187, 188, 189, 190, 191, 192, 193, 194, 195, 196, 197, 198, 199, 200, 201, 202, 203, 204, 205, 206, 207, 208, 209, 210, 211, 212, 213, 214, 215, 216, 217, 218, 219, 220, 221, 222, 223, 225, 226, 227/1, 227/2, 228, 229, 236/1, 236/2, 237, 238, 239, 240, 241, 242, 243, 244/1, 244/2, 245, 247, 248, 249, 250, 251, 252, 262

Flächengröße der beteiligten Flurstücke der Flur: 155,1647 ha  
Anzahl der beteiligten Flurstücke der Flur: 207

**Gemarkung Köselitz, Flur 8**

54, 55, 56, 57, 58, 59, 60, 61, 86, 87

Flächengröße der beteiligten Flurstücke der Flur: 13,7877 ha  
Anzahl der beteiligten Flurstücke der Flur: 10

**Gemarkung Ragösen, Flur 2**

1, 2, 3, 4, 5, 6, 7, 8, 9, 10, 11, 12, 13, 14, 15, 16, 17, 18, 19, 20, 21, 22, 23, 24, 25, 26, 27, 28, 29, 30, 31, 32, 33, 34, 35, 36, 37, 38, 40, 43, 44, 45, 46, 47, 48, 49, 50, 51, 52, 53, 54, 55, 56, 57, 58, 59, 60, 61, 62, 133, 134, 135, 136, 137, 138, 139, 161, 152, 153, 154, 155, 157, 160, 161

Flächengröße der beteiligten Flurstücke der Flur: 63,5766 ha  
Anzahl der beteiligten Flurstücke der Flur: 74

**Gemarkung Ragösen, Flur 3**

11, 12, 22, 23, 24

Flächengröße der beteiligten Flurstücke der Flur: 5,0645 ha  
Anzahl der beteiligten Flurstücke der Flur: 5

**Gemarkung Ragösen, Flur 4**

40, 97, 98, 99

Flächengröße der beteiligten Flurstücke der Flur: 10,4125 ha  
Anzahl der beteiligten Flurstücke der Flur: 4

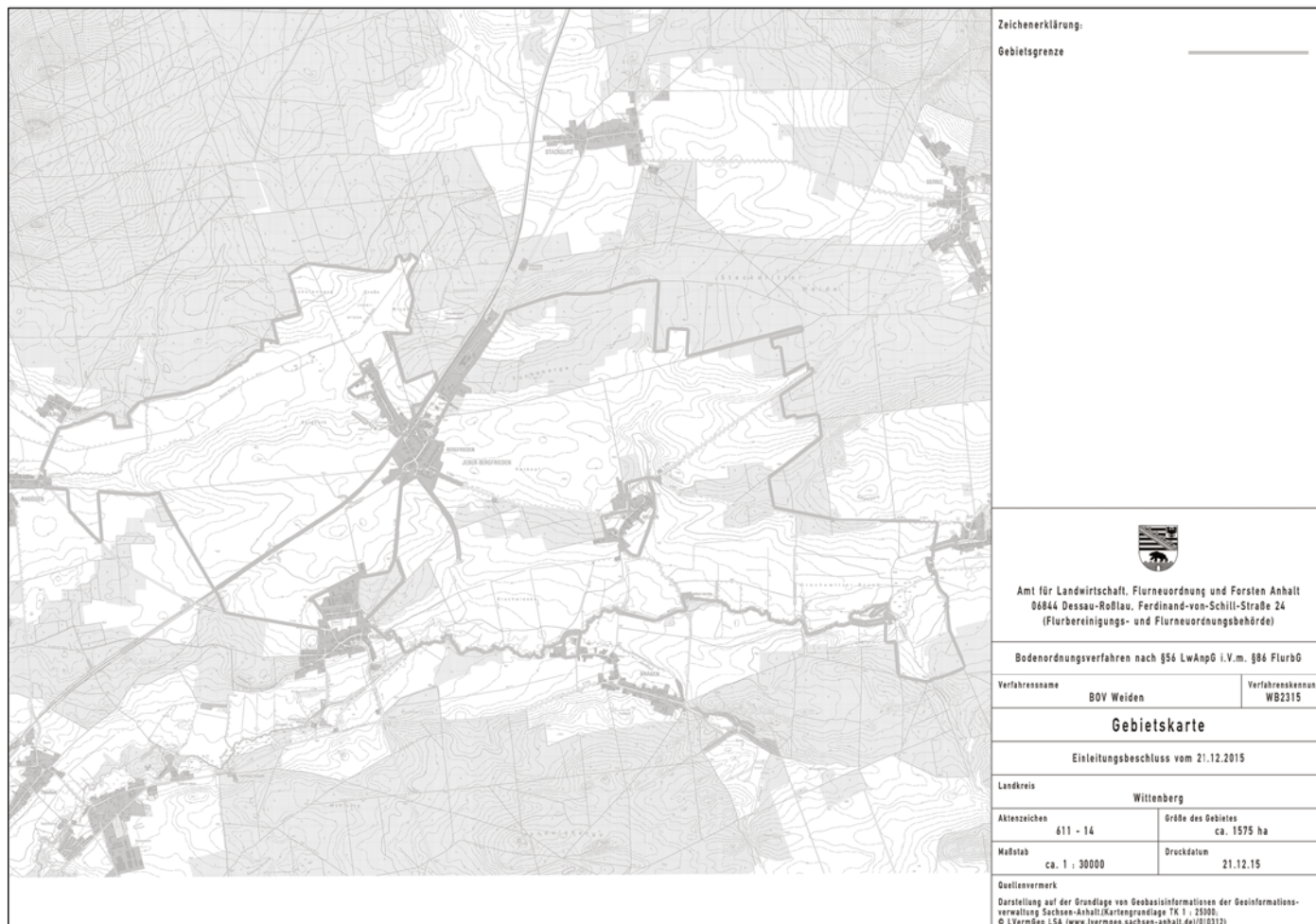
**Gemarkung Serno, Flur 6**

43, 77/1, 77/2, 78/1, 78/2, 79, 80, 81, 82, 83, 84, 85, 86, 87, 88, 89, 90, 91, 92, 93, 94, 95, 96, 97, 98, 99, 100, 101, 102, 103, 104, 105, 106, 107, 108, 109, 110, 111, 112, 113, 114, 115, 116, 117, 118/1, 120, 123, 124, 125, 126, 127, 128, 129, 130, 131, 132, 133, 134, 136, 136, 137, 138, 139, 140, 141, 142, 143, 144, 145, 146, 147, 148, 149, 150, 151, 152, 153, 154, 155, 156, 157, 168, 159, 160, 161, 162, 163, 164, 165, 166, 167, 168, 169, 170, 171, 172, 173, 174, 175, 176, 177, 178, 179, 180, 181, 182, 183, 184, 185, 186, 187, 188, 189, 190, 191, 192, 193, 194, 195, 196, 197, 198, 199, 200, 201, 202, 203, 204, 205, 206, 207, 208, 209, 210, 211, 212, 213, 214, 215, 216, 217, 218, 219, 220, 221, 222, 223, 224, 225, 226, 227, 228, 229, 230, 231, 232/1, 232/2, 233/1, 239, 240, 241, 242/1, 244/1, 245, 246, 247/1, 248/1, 249, 250/1, 251/1, 252/1, 253, 254, 255, 256, 257/1, 258, 259, 260, 261, 262, 263, 264, 265, 266, 267, 268, 269, 270/1, 271, 272, 273, 274, 275, 276, 277, 278, 279, 280, 281, 282, 283, 284, 285, 286, 287, 288, 289, 290, 291, 292, 293, 294, 295, 296, 297, 298, 302

Flächengröße der beteiligten Flurstücke der Flur: 105,1508 ha  
Anzahl der beteiligten Flurstücke der Flur: 218

**Verfahren**

Flächengröße der beteiligten Flurstücke  
am Verfahren: 1.574,8084 ha  
Anzahl der beteiligten Flurstücke am Verfahren: 2096



## Lokale Nachrichten der Stadt Coswig (Anhalt)

### Mitteilungen aus dem Rathaus

#### Neues auf der Homepage der Stadt Coswig (Anhalt)

Lesen Sie neu auf: [www.coswiganhalt.de](http://www.coswiganhalt.de)

- Erste Hilfe in seelischen Krisen  
Ambulante psychiatrische Pflege in Coswig der Alexianer Ambulanten Dienste

#### Anmeldung zur Einschulung für das Schuljahr 2017/2018

Sehr geehrte Eltern,  
wir möchten Sie bitten, Ihr Kind an der für Ihren Einzugsbereich zuständigen Grundschule für das Schuljahr 2017/2018 anzumelden.

Hierfür sind folgende Anmeldetermine in der jeweiligen Grundschule vorgesehen:

##### Fröbelgrundschule Coswig (Anhalt):

Mittwoch, 24. Februar 2016 13.30 Uhr bis 18.00 Uhr

##### Grundschule Jeber-Bergfrieden:

Dienstag, 2. Februar 2016 09.00 Uhr bis 12.00 Uhr

oder Donnerstag, 11. Februar 2016 12.00 Uhr bis 14.00 Uhr

##### Grundschule Klieken:

Dienstag, 23. Februar 2016 13.30 Uhr bis 17.00 Uhr

Eingeschult werden die Kinder, die bis 30. Juni 2017 das sechste Lebensjahr vollendet haben. Kinder, die bis zum 30. Juni 2017 das fünfte Lebensjahr vollendet haben, können angemeldet werden.

Bei der Anmeldung ist das Kind vorzustellen und die Geburtsurkunde des Kindes oder das Familienstammbuch ist vorzulegen.

*Fachbereich Ordnung, Sicherheit und Soziales*

#### Zum Titelbild:

#### Einladung zum Sportfest 2016 für Freizeitmannschaften der Stadt Coswig (Anhalt)

##### Teilnahmeberechtigt sind:

Sportgruppen, Vereine, Firmen, Jugendgruppen aus dem Breitensport, alle Freizeitmannschaften der Stadt Coswig (Anhalt) und der Ortsteile.

Alle interessierten Sportfreunde geben bitte bis zum 15.02.2016 im Klosterhof, Schloßstraße 57, 06869 Coswig (Anhalt) oder unter Rufnummer 034903 610151 bei Herrn Glaubig bzw. per E-Mail unter [f.glaubig@coswig-online.de](mailto:f.glaubig@coswig-online.de) ihre Teilnahmemeldung ab.

## Wahlhelfer für die Landtagswahl am 13. März 2016 gesucht

Für die am 13. März 2016 stattfindende Landtagswahl werden noch Wahlhelfer gesucht. Die Wahlhelfer sollen als Mitglieder des Wahlvorstandes am Wahltag in einem der Wahllokale tätig sein. Die Wahl dauert von 08.00 Uhr bis 18.00 Uhr. Die Ergebniserstellung schließt sich unmittelbar nach 18.00 Uhr an. Wahlhelfer kann jede für diese Wahl wahlberechtigte Person sein. Für die Mitarbeit im Wahlvorstand wird eine Entschädigung gezahlt. Interessierte melden sich bitte bei der Stadt Coswig (Anhalt), Wahlbüro, Am Markt 13, 06869 Coswig (Anhalt), Tel.: 034903 610320.

### "Jugend musiziert" 2016

Die Kategorie Harfen-Ensemble wird  
am Samstag, den 23.1.2016 ab 10.30 Uhr  
in der "Heinrich Berger" Musikschule Coswig ausgetragen.

2 Duos aus der Coswiger Musikschule sowie 1 Duo und 1 Trio  
der Zerbster Musikschule werden ihr Wettbewerbsprogramm  
der Jury präsentieren.

Alle Interessierten sind herzlich als Zuschauer bzw. Zuhörer  
willkommen.



Jugend musiziert



HEINRICH BERGER  
MUSIKSCHULE  
—COSWIG—Anhalt



## ELTERN – LEHRER – MÄRCHEN

### EIN-STEIN-GRUNDSCHULE KLIKEEN

am 28. Januar 2016 um 17:30 Uhr



NEUGIERIG ???

Dann **HERZLICH WILLKOMMEN**  
in der Turnhalle der Grundschule

## Danke schön

Ein neues Jahr hat begonnen. Viele Veranstaltungen werden genutzt Bilanz zu ziehen und Danke für die Arbeit in der vergangenen Zeit zu sagen. So ist es auch bei uns, den jüngsten Mitgliedern der Freiwilligen Feuerwehren der Stadt Coswig (Anhalt). Wir wollen einmal richtige Feuerwehrleute werden und haben uns deshalb für die Arbeit in den Freiwilligen Feuerwehren entschieden. In insgesamt 6 Jugendfeuerwehren und 4 Kinderfeuerwehren werden wir auf unsere zukünftigen Arbeiten vorbereitet. Regelmäßig treffen wir uns zur Ausbildung. Auf dem Programm steht hier natürlich die feuerwehrtechnische Ausbildung in Theorie und Praxis, aber auch Sport und Spiel kommen nicht zu kurz. Die Aktivitäten sind vielfältig von Tagen in denen Dienst wie bei der Berufsfeuerwehr durchgeführt wird, natürlich mit entsprechenden Übungseinlagen, praktische Arbeiten mit den verschiedenen Geräten der Feuerwehr bis hin zur Ersten Hilfe. Wir nehmen regelmäßig an sportlichen Wettkämpfen teil und auch bei Aktionen der Schulen und Kindergärten sind wir in der Stadt und den Gemeinden aktiv. Höhepunkte sind in jedem Jahr die Zeltlager und natürlich die Tage der offenen Tür der Freiwilligen Feuerwehren.

Viel Arbeit für unsere Betreuer und die viele Helfer aus den Freiwilligen Feuerwehren, die diese Arbeit in den Jugend- und Kinderfeuerwehren in ihrer Freizeit leisten und bei denen wir uns bedanken wollen. Wir bedanken uns auch bei der Stadt Coswig (Anhalt) für ihre gute Unterstützung.

Ein besonderes Dankeschön möchten wir auf diesem Wege aber auch den vielen Firmen sagen, die als Sponsoren die tolle Arbeit unterstützen.

Die Mitglieder der Jugend- und Kinderfeuerwehren der Stadt Coswig (Anhalt) wünschen allen noch ein gutes neues Jahr.

Jugend- und Kinderfeuerwehren  
Coswig (Anhalt)

## Veranstaltungen

# Cobbelsdorfer FASTNACHTEN

23. Januar 2016 Kartoffelgasthaus  
Cobbelsdorf

Motto:  
"Cobbelsdorf lebt"

**15.00 - 17.00 Uhr**  
Kindertanz, Kaffee & Kuchen für unsere Rentner

**19.00 Uhr** Einlass zur Abendveranstaltung

**19.30 Uhr** Beginn  
Tolle Musik mit der Band  
FACE TO FACE

... es laden ein die Platzmeister.

**Eintritt: 7,50 €**

**Buko Weiberfastnacht**

**Samstag 30. Januar 2016**

**19:11 Uhr**

**Bauernschänke Buko**

freier Eintritt bis 21:30 Uhr  
für  
„Von Kopf bis Fuß“  
verkleidete Weiber

nur für Weiber  
Damenwahl  
Kostümpremierung  
Saalpicknick  
u.v.m.

Tanzen, Schnapseln, Spaß und Lachen  
zur Fastnacht lassen wir es krachen

Musik mit DJ Fritzsche

dieses Jahr NEU:  
auch Männer dürfen  
sich verkleiden

Kultur- und Sportverein „Frisch Auf Buko“ lädt ein

## Vereine und Parteien

### Die DRK-Begegnungsstätte Coswig informiert

#### Info, Info, Info, Info

*Tanzen Sie gern?*

Dann kommen Sie zu uns - denn

**Tanzen bringt Sie in Schwung und Tanzen hält Sie gesund!**

*Jeder kann mitmachen, getanzt wird ohne festen Partner.*

*Kreistänze, Blocktänze und sogar Tänze im Sitzen gehören zum Tanzrepertoire. Kommen Sie doch vorbei und schnuppern Sie einfach mal rein. (im 14-täglichen Wechsel donnerstags)*

**Informieren Sie sich oder kommen Sie zu einer kostenlosen Schnupperstunde!**

#### Spezielles Angebot der Woche 21.01. - 22.01.2016

##### Donnerstag, 21.01.16

09.00 - 11.00 Uhr Kleiderkammer  
14.00 Uhr „Überraschungsnachmittag“  
14.00 - 16.00 Uhr Beratung Ehrenamtsbörse (für Organisationen, Vereine und Freiwillige)

#### Spezielles Angebot der Woche vom 25.01. - 29.01.2016

##### Montag, 25.01.16

10.00 - 12.00 Uhr Beratung Ehrenamtsbörse (für Organisationen, Vereine und Freiwillige)

14.00 Uhr **Treffen der Brett- und Kartenspieler**

##### Dienstag, 26.01.16 Wellnesstag

Abfahrt 9.15 Uhr **Besuch der Salz-Oase Roßlau**

13.00 - 15.00 Uhr Kleiderkammer

18.10 Uhr Hatha-Yoga mit Frau Döhring in Cobbelsdorf

##### Mittwoch, 27.01.16

09.30 Uhr „Töpfern“ mit Frau Paasch

19.30 Uhr Hatha-Yoga mit Frau Unger in Coswig

#### Donnerstag, 28.01.16

09.00. - 11.00 Uhr Kleiderkammer

14.00 Uhr „**Geselliges Tanzen**“ ohne Partner mit Frau Kappel

14.00 - 16.00 Uhr Beratung Ehrenamtsbörse (für Organisationen, Vereine und Freiwillige)

#### Freitag, 29.01.16

08.30 Uhr „**Neujahrsfrühstück**“

#### Vorschau auf den Februar 2016

##### „Die erste Fahrt im Jahr“ (Tagesfahrt)

Fahrt ins ASISI Panometer Leipzig. Das Naturpanorama präsentiert die einzigartige Unterwasserwelt des Korallenriffs vor Australien in all ihrer fragilen Schönheit und Komplexität. Im Anschluss wartet das Panorama Tower mit seinem atemberaubenden Weitblick auf Sie.

**Termin:** 24. Februar 2016

#### Monat September 2016

##### Kuraufenthalt in Marienbad (Mehrtagesfahrt)

Marienbad ist über 200 Jahre alt, dort wo heute elegante Badehäuser mit Säulengängen und gepflegte Parkanlagen die berühmten Gesundbrunnen umrahmen, entspringen mineralisierende Heilquellen in einem Gebiet aus Sümpfen, Mooren und Urwäldern. Heute ist Marienbad eine der beliebtesten Kurstädte, lassen auch Sie sich 14 Tage verwöhnen, um Ihre Gesundheit zu stärken.

**Termin:** 25. September bis 8. Oktober 2016

(Auch Nichtmitglieder sind herzlich willkommen.)

#### Anmeldungen und Informationen ab sofort möglich!

**Ansprechpartnerin:** Frau Kappel - Telefon: 034903 52021

#### Soziales Hilfsangebot: Helfen, Betreuen, Pflegen, Beraten

Für uns ist häusliche Pflege ein Herzensbedürfnis und eine Sache des Vertrauens.

Unser qualifiziertes Personal kommt auch auf ärztliche Verordnung oder auf Ihren privaten Wunsch in Ihre Wohnung. Sie können mit unserer Hilfe in Ihrer häuslichen Umgebung bleiben, Krankenhausaufenthalte oder den Umzug in ein Pflegeheim vermeiden. Wir beraten Sie gern in einem persönlichen Gespräch.

Sie erreichen uns über: 03923 6135756 oder über die Begegnungsstätte in der Schillerstraße 4

#### Erste-Hilfe-Ausbildung

##### \*LSM-Lehrgang für Führerscheinbewerber

**Nächste Termine:** 23.01.2016

Ort des Lehrganges: DRK-Kreisverbandshaus  
Am Alten Bahnhof 11  
06886 Wittenberg

##### Nächster BG-Grundkurs-, Ersthelfer für Betriebe und LSM-Lehrgang für Führerscheinbewerber

**Nächste Termine:** 23.01.2016

DRK Begegnungsstätte  
Schillerstr. 4  
06869 Coswig

##### Nächster BG-Kurs - Erste-Hilfe-Training, für Betriebe auf Anfrage

DRK Begegnungsstätte  
Schillerstr. 4  
06869 Coswig

#### Anmeldungen und Informationen ab sofort möglich!

**Kontakte:** Leiterin: Marion Hausmann, 034903 52023

**Verwaltung:** Jacqueline Döhring, 034903 52024

**Reisen:** Anke Kappel, 034903 52021

**Seniorentreff:** 034903 52027

E-Mail: aussenstelle.coswig@drk-wittenberg.de

## Veranstaltungsplan Stadtverband der Arbeiterwohlfahrt Coswig e. V.

### Monat Januar/Februar 2016

Begegnungsstätte Elbstr. 1, 06869 Coswig, Tel. 034903 31355

<b>Do., 21.01.2016</b>	8.30 Uhr	Seniorenfrühstück
	19.00 Uhr	Klöppeln
<b>Fr., 22.01.2016</b>	9.30 Uhr	Turnen
<b>Mo., 25.01.2016</b>	14.00 Uhr	Kaffeeklatsch
<b>Mi., 27.01.2016</b>	14.00 Uhr	Spielnachmittag
<b>Do., 28.01.2016</b>	19.00 Uhr	Klöppeln
<b>Fr., 29.01.2016</b>	9.30 Uhr	Turnen
<b>Mo., 01.02.2016</b>	14.00 Uhr	Kaffeeklatsch
<b>Mi., 03.02.2016</b>	14.00 Uhr	Spielnachmittag
<b>Do., 04.02.2016</b>	14.00 Uhr	Speckkuchenessen

### Mehrtagesfahrt

Vom 27.04.2016 bis 01.05.2016 fahren wir nach Sonnen/Passau. Uns erwartet ein 4\*-Hotel in sehr schöner Lage. Sauna und Schwimmbad sind vorhanden. Verschiedene Ausflüge stehen auf dem Programm. (Schiffahrt, Bayerwaldtour, Tschechien u. a.) Am Donnerstag, dem 04.02.2016 laden wir ab 14.00 Uhr zu selbstgebackenen Speckkuchen ein.

### Vorschau

Im März planen wir zum „Schlachtefest mit Böhmischer Blasmusik“ nach Dietrichsdorf zu fahren. Termin: 09. oder 10.03.2016 Infos und Anmeldungen zu allen Veranstaltungen in unserer Begegnungsstätte oder telefonisch unter der Rufnummer 034903 31355. Auch Nichtmitglieder sind uns herzlich willkommen.

Michalke

## Einladung zur Mitgliederversammlung der Jagdgenossenschaft Düben

Am 12.02.2016 findet die Jahreshauptversammlung für das Jagdjahr 2015/2016 in der Gaststätte Bauernstube in Buko, An der Kirche, statt.

Alle Mitglieder sind hierzu herzlich eingeladen.

Beginn: 18.00 Uhr

### Tagesordnung:

1. Eröffnung und Begrüßung
2. Beschlussfassung zur Tagesordnung
3. Bericht des Vorstandes
4. Bericht des Kassenwartes
5. Beschluss zur Entlastung des Vorstandes
6. Beschluss über die Höhe der Auszahlung der Jagdpacht
7. Jahresabschlussplan des Jagdpächters
8. Diskussion
9. Gemeinsames Abendessen
10. Auszahlung Jagdpacht 2015/2016

Hinweis: Auf der Anwesenheitsliste ist eine Spalte „Anschrift“ vorhanden. Es wird gebeten, diese auszufüllen.

Es kann noch Ihre Bankverbindung, Telefonnummer und E-Mail-Adresse (falls vorhanden) eingetragen, bzw. an die E-Mail-Adresse des Jagdvorstandes Düben: jagdvorstand-dueben@gmx.de gesandt werden. Erläuterungen dazu werden im Bericht des Vorstandes gegeben.

Datenschutzklausel: Ihre Daten werden nur für die Vorgänge innerhalb der Jagdgenossenschaft verwendet. Eine Weitergabe Ihrer Daten nach Außerhalb der Jagdgenossenschaft wird nicht erfolgen.

Der Vorstand  
Jagdgenossenschaft Düben

## Burns Supper - Schottische Tradition mit Live-Musik

Alljährlich am 25. Januar findet zu Ehren des schottischen Dichters Robert Burns ein Festmahl statt - und das weltweit.

Im östlichen Sachsen-Anhalt richtet das Kreuzritter-Gut in Buro den traditionellen Abend aus.

Neben handgemachter schottischer Musik werden ausgewählte Burns-Gedichte und Lieder zitiert. Auf der Speisekarte steht aber nicht nur Poesie, sondern auch Haggis - gefüllter Schafsmagen.

Der alte Adelssitz mit Waffenkammer, Ahnenporträts und Kerkerschein bildet die stimmungsvolle Kulisse für einen in Sachsen-Anhalt besonderen Abend.

Der Eintritt beträgt 35 EUR pro Person. Karten sind erhältlich unter [info@kreuzritter-gut.de](mailto:info@kreuzritter-gut.de) oder 0178 1437844.

Es lädt ein der Verein Schwarzküche Buro e. V.

## Sportnachrichten

### SV Blau-Rot Coswig

#### Sportnachrichten der Abteilung Handball

##### Ergebnisse vom 09.01.2016

###### Heimspiele

##### 09.01.2016

Anhaltliga männliche D-Jugend SV Blau-Rot Coswig	
- SG Kühnau 2	<b>24 : 14</b>
Anhaltliga Männer SV Blau-Rot Coswig 2	
- SV Finken Raguhn	<b>24 : 30</b>
Anhaltliga Männer SV Blau-Rot Coswig 1	
- HBC Wittenberg 2	<b>37 : 27</b>
Anhaltliga Frauen SV Blau-Rot Coswig	
- Jessener SV 53	<b>39 : 32</b>

###### Auswärtsspiel

##### 09.01.2016

Anhalt-Süd Liga weibliche C-Jugend HSV 2000 Zerbst	
- SV Blau-Rot Coswig	<b>19 : 16</b>

#### Ansetzungen für den 23./24.01.2016

###### Auswärtsspiele

##### 23.01.2016

10:30 Uhr	Anhaltliga männliche E-Jugend Dessau-Roßlauer HV 06 - SV Blau-Rot Coswig
13:30 Uhr	Anhaltliga männliche D-Jugend Dessau-Roßlauer HV 06 - SV Blau-Rot Coswig
15:00 Uhr	Anhaltliga Männer TSV Blau-Weiß Brehna - SV Blau-Rot Coswig 2
15:15 Uhr	Anhaltliga Frauen SV Grün-Weiß Wittenberg/Pieseritz - SV Blau-Rot Coswig
15:30 Uhr	Spielbezirksübergreifende weibliche A-Jugend SG Lok Schönebeck - SV Blau-Rot Coswig

###### Auswärtsspiele

##### 24.01.2016

10:15 Uhr	Anhaltliga weibliche D-Jugend JSpG HBC Wittenberg/A. - SV Blau-Rot Coswig
13:30 Uhr	Anhalt-Süd Liga männliche B-Jugend SG Spargau - SV Blau-Rot Coswig

#### Ansetzungen für den 30.01.2016

###### Heimspiele

##### 30.01.2016

14:15 Uhr	Anhalt-Süd weibliche C-Jugend SV Blau-Rot Coswig - JSpG HBC Wittenberg/A.
16:00 Uhr	Anhaltliga Männer SV Blau-Rot Coswig 1 - SG Kühnau 3

## Kirchliche Nachrichten

### Evangelische Kirchengemeinde Coswig

#### Gottesdienste:

**So., 24.01.**

9.00 Uhr Köselitz Gottesdienst  
10.30 Uhr Griebö Gottesdienst

**So., 31.01.**

10.30 Uhr Coswig Gottesdienst

#### Termine:

**Fr., 22.01.**

18.00 Uhr Coswig Vorbereitungstreffen für die Frauen, die in ihren Gemeinden den Weltgebets-tag vorbereiten

**Mi., 27.01.**

14.00 Uhr Coswig Frauenkreis St. Nicolai

**Fr., 29.01.**

18.00 Uhr Coswig Konfitüre

#### Regelmäßige Gemeindekreise

Junge Gemeinde donnerstags 18.00 Uhr

#### Kirchenmusikalische Arbeitskreise:

**Kirchenchor** donnerstags 19.30 Uhr

**Posaunenchor** dienstags 18.30 Uhr

**Jungbläser** montags 16.30 Uhr

**Anfänger Posaunenchor** freitags 17.00 Uhr

### Neuapostolische Kirche

**Neuapostolische Kirche Coswig (Anhalt)**

www.nakcoswig.de

#### Gottesdienste:

**Sonntag, 24.01.**

10.00 Uhr Bezirksgottesdienst in Dessau  
Bezirksapostel Klingler

**Mittwoch, 27.01.**

19.30 Uhr Gottesdienst in Coswig

**Sonntag, 31.01.**

10.00 Uhr Übertragungsgottesdienst in Coswig  
Bezirksapostel Klingler

**Mittwoch, 03.02.**

19.30 Uhr Gottesdienst in Coswig

#### Gemeindevorsteher:

Gerald Müller

E-Mail: vorsteher@nakcoswig.de

### Evangelische Hoffnungsgemeinde Zieko

#### Gemeindenachmittag

Dienstag, 26.01.2016, um 14.00 Uhr in Düben

#### Kindervormittag

Sonntag, 23.01.2016 von 10.00 bis 11.30 Uhr  
Gemeindehaus Zieko

#### Frauenabend

Donnerstag, 28.01.2016, um 19.00 Uhr in Wittenberg  
Gesprächskreis mit den Selbstitzer Schwestern

#### Sprechzeiten im Gemeindebüro Zieko:

**dienstags** und **donnerstags** in der Zeit von 9.00 Uhr bis 12.00 Uhr

Telefon: 034903 62645

E-Mail: buero@hoffnungsgemeinde-zieko.de

Pfarrer Martin Bahlmann ist erreichbar unter:

Telefon: **034907 30261** oder

Mobil: **0173 5885771**

E-Mail: martin.bahlmann@kircheanhalt.de

## Regionalpfarramt Roßlau - Weiden

### Gottesdienste, Gemeindenachmittage und Termine der Kinderkirche im Januar und Februar 2016

Büro:

Große Marktstr. 9

06862 Dessau-Roßlau

034901 949330

#### 24.01.2016, Septuagesimae

10.00 Uhr Thießen Simmering

#### 31.01.2016, Sexagesimae

10.00 Uhr Grochewitz Simmering

#### 07.02.2016, Estomihi

10.00 Uhr Hundeluft Markowsky

#### 14.02.2016, Invokavit

10.00 Uhr Ragösen Simmering

#### 21.02.2016, Reminiscere

10.00 Uhr Thießen Simmering

#### 28.02.2016, Okuli

10.00 Uhr Familienkirche Weiden Bolze

#### Gemeindenachmittage:

01.02. 16 Uhr Hundeluft Markowsky

24.02. 15 Uhr Ragösen Simmering

10.02. 15 Uhr Thießen Simmering

23.01.2016, 10.00 Uhr, Weiden KONFETTI für Kinder ab Klassenstufe 5

13.02.2016, 10.00 Uhr, Weiden Kindervormittag für Kinder bis zum 3. Schuljahr

Montags, 14.15 Uhr, Thießen Kindertreff für Schulkinder

## Geburtstage

Die Bürgermeisterin der Stadt  
Coswig (Anhalt) gratuliert den  
Bürgern der Stadt Coswig  
(Anhalt) nachträglich ganz  
herzlich zum Geburtstag:



#### Redaktionsschluss: 11.01.2016

08.01.	Frau Johanna Kürschner	zum 80. Geburtstag
09.01.	Frau Marie Hillienhoff	zum 95. Geburtstag
10.01.	Herr Joachim Bester	zum 70. Geburtstag
10.01.	Frau Ella Lüdecke	zum 90. Geburtstag
11.01.	Herr Bernd Herrmann	zum 75. Geburtstag
11.01.	Frau Helga Schenke	zum 75. Geburtstag
12.01.	Herr Hans-Dieter Fuchs	zum 75. Geburtstag
13.01.	Frau Reni Barthel	zum 75. Geburtstag
13.01.	Frau Renate Brandsmeier	zum 75. Geburtstag
15.01.	Herr Karl-Heinz Eichele	zum 70. Geburtstag
15.01.	Frau Elly Kletzke	zum 85. Geburtstag
16.01.	Frau Annelies Gersch	zum 80. Geburtstag
17.01.	Herr Günter Ball	zum 85. Geburtstag
18.01.	Frau Ilse Thormann	zum 85. Geburtstag
19.01.	Frau Christa Gärtner	zum 85. Geburtstag
20.01.	Herr Emil Böpple	zum 85. Geburtstag

#### Ortschaft Bräsen:

12.01.	Herr Günter Graber	zum 80. Geburtstag
17.01.	Frau Gertrud Störmer	zum 75. Geburtstag

#### Ortschaft Cobbeldorf:

19.01.	Frau Anna Dauert	zum 95. Geburtstag
--------	------------------	--------------------

#### Ortschaft Hundeluft:

09.01.	Frau Waltraud Heinrich	zum 80. Geburtstag
--------	------------------------	--------------------

#### Ortschaft Jeber-Bergfrieden und Ortsteil Weiden:

09.01.	Herr Heinz Mitsching	zum 75. Geburtstag
18.01.	Frau Irmgard Stengel	zum 80. Geburtstag

**Ortschaft Klieken und Ortsteil Buro:**

20.01. Frau Margarete Lemcke zum 80. Geburtstag

Der Ortsbürgermeister gratuliert ganz herzlich nachträglich dem Ehepaar Adelheid und Peter Wulf zum Fest der „Goldenen Hochzeit“, welches sie am 18.12.2015 feiern konnten. Wir wünschen alles Gute, Gesundheit und noch viele schöne gemeinsame Jahre.

**Ortschaft Stackelitz:**

Der Ortsbürgermeister gratuliert ganz herzlich nachträglich dem Ehepaar Helga und Manfred Specht zum Fest der „Diamantenen Hochzeit“, welche sie am 31.12.2015 feiern konnten. Wir wünschen alles Gute, Gesundheit und noch viele schöne gemeinsame Jahre.

**Ortschaft Thießen und Ortsteil Luko:**

15.12. Frau Luzia Ponitka zum 75. Geburtstag

**Ortschaft Zieko:**

09.01. Frau Siegrid Puhlmann zum 75. Geburtstag

12.01. Herr Günter Schwenke zum 75. Geburtstag

## Geschichten aus der Region

### Auszüge aus Zeitungsberichten aus dem Jahre 1916

(Quelle: „Anhaltischen Elbezeitung“ aus dem Bestand des Stadtarchivs Coswig Anhalt)

**01.01.1916 Die Elbe** bringt uns in den nächsten Tagen wieder Hochwasser.

**01.01.1916 Im Büro** der hiesigen Ortskrankenkasse wurde in vergangener Nacht ein Einbruchdiebstahl ausgeführt. Der Geldschrank widerstand.

**04.01.1916 Alle hier aufhältliche**, im Jahre 1899 geborene männliche Personen haben sich stets an dem Tage, an dem sie ihr 17. Lebensjahr vollenden, also landsturmpflichtig werden, bei uns - Rathaus, Zimmer 7 - zur Eintragung in die Landsturmrolle zu melden. Wer die Anmeldung zur Landsturmrolle unterläßt, wird mit Freiheitsstrafe von 6 Monaten bis 5 Jahren bestraft. Militärgesetzbuch § 68. Der Magistrat. J.B. Herzog.

**04.01.1916 Uns sendet** ein hiesiger Kaufmann folgende Zeilen: „Da seit 2 Wochen von Gutsbesitzern respek. Ortsschulzen einiger umliegender Dörfer die Butter nicht der Stadt Coswig abgeliefert wurde, trat hierdurch ein besonders größerer Mangel ein, so daß es in mehreren Geschäften wieder zu heftigen Skandalen kam. Die Geschäftsinhaber und die Stadtverwaltung wurden von Butterkäufern, besonders von einigen Arbeiterfrauen, in der gemeinsten Weise beschimpft und bedroht, und deshalb wäre es wohl an der Zeit, daß die maßgebenden Behörden die Zuführung und Verteilung der Butter sowie die Ausgabe von Butterkarten vornehmen.“

**06.01.1916 In der Friederikenstraße** treten zurzeit junge Mädchen in die Geschäfte, lassen sich Auswahlsendungen geben oder versuchen wenigstens solche zu erlangen, um dann auf Nimmerwiedersehen zu verschwinden. Wir warnen!

**06.01.1916 Die Einbruchdiebstähle** in unserer Stadt machen die Menschen nervös. Ein in der Friederikenstraße wohnhafter

Herzogl. Strafanstaltsaufseher, der zurzeit Heeresdienst leistet, und dessen Frau deshalb nicht hier weilt, war am Dienstag Abend mit letzterer nach längerer Abwesenheit unverhofft in seine Wohnung zurückgekehrt. Die Nachbarn sahen Licht in der langen Zeit unbewohnten Wohnung.

Da sind Einbrecher da. Los! ... Tableau.

**06.01.1916 Im Standesamtsbezirk Köselitz** wurden 1915 15 lebende Kinder geboren. Davon kommen auf Köselitz 3, auf Cobbelsdorf 4, auf Senst 6, auf Göritz 2, auf Pülzig niemand. Gestorben sind 24 Personen, davon entfallen auf Köselitz 4, auf Cobbelsdorf 9, auf Senst 6, Pülzig 3, Göritz 2.

**08.01.1916 Die Central-Einkaufsgesellschaft** hat Anhalt für einen Bezirk erklärt, der sich, hinsichtlich der Butter selbstständig ernähren kann. Die Stadt Coswig ist also auf die Lieferung von Butter aus den umliegenden Dörfern angewiesen. Wenn uns diese keine Butter liefern, dann soll man also der hiesigen Stadtverwaltung keine Vorwürfe machen, wie es bisher geschehen ist. Unsere Landleute werden dringend gebeten, in dieser schweren Zeit mit den Stadtbewohnern Hand in Hand zu arbeiten.

**08.01.1916 Bei Frau Kleinschmidt**, Baderstraße, bei der man, weil sie Zeitungs-Abonnementsgelder einkassiert hatte, Geld vermutete, wurde vorige Nacht Einbruchdiebstahl ausgeführt. Ca. 8 Mark wurden ihr entwendet.

**11.01.1916 Standesamt Coswig.** Im Jahre 1915 wurden gemeldet: Geburten 179, Eheschließungen 27, Sterbefälle 207 einschließlich der für das Vaterland Gefallenen.

**13.01.1916 In nächster Zeit werden** die Fleischer neben den fleischlosen Tagen auch noch zu anderen Zeiten gezwungen sein, die Läden geschlossen zu halten. Denn seit Festsetzung der Schweinehöchstpreise in den Städten hat sich der Auftrieb von schlachtreifen Schweinen soweit vermindert, daß die Fleischer trotz aller Bemühungen nicht mehr genügend frisches Schweinefleisch und daraus hergestellte Wurstwaren heranschaffen können.

**13.01.1916 Die hiesigen Bäcker** haben seit kurzem das Kuchenbacken noch weiter eingeschränkt. Sie erklären, daß die Bestimmungen der Bundesratsverordnung vom 18. Dezember 1915, denen zufolge für Kuchen keine Eier oder Eierkonserven verwendet und auf 500 Gramm Mehl höchstens 100 Gramm Fett und 100 Gramm Zucker kommen dürfen, ihnen die Möglichkeit nehme, den Kuchen in ansprechender Güte herzustellen, und backen jetzt nur noch Obstkuchen.

**15.01.1916 In allen Haushaltungen** ist jetzt die Seifenfrage brennend geworden. Nicht nur, daß gute Seife kaum noch zu haben ist, auch die Preise sind gewaltig in die Höhe gegangen. Dabei ist die Seife durchaus nicht besser, sondern oft kann das Gegenteil festgestellt werden, infolge der Knappheit an Oelen und Fetten.

**25.01.1916 Der Fahrweg** von der Sprengstoffabrik an bis zur Chemischen Fabrik (Fuchs) ist in einem solchen Zustande, wie man Wege sieht, die uns illustrierte Zeitungen vom serbischen Kriegsschauplatze bringen. So viel Geld müssen wir aufbringen, um Menschen und Tiere zu schützen.

**27.01.1916 Kaisers-Geburtstag.** Am Donnerstag, den 27. Januar ds. Jahres, sind sämtliche Büros und die Kasse geschlossen. Das Standesamt ist von 11 bis 12 Uhr Vorm. geöffnet. Der Magistrat der Stadtverwaltung. J. B. Herzog.

**27.01.1916 Wegeverbot.** Wir machen wiederholt ausdrücklich darauf aufmerksam, daß das Befahren des Weges von der Zerbsterstraße nach dem Feldweg (Rosenstraße) mit gewerblichen Fuhrwerk verboten ist. Zuwiderhandelnde werden unnachsichtlich bestraft.

**29.01.1916 In unserer Stadt** feierten die Kirche und die Schulen den Geburtstag unseres Kaisers in würdiger Weise. Der Festgottesdienst in der Kirche, füllte unser altherwürdiges Gotteshaus bis auf den letzten Platz. In herrlichen Worten, die einen tiefen Widerhall bei den Zuhörern auswechselten, feierte Herr Pastor Gärtner den Kaiser und sein Lebenswerk. Sein Herzens- und Segenswunsch für des Kaisers neues Lebensjahr, dem sich alle guten Menschen anschließen, gipfelte darin: Recht baldigen, gesegneten, ehrenvollen Frieden. Ja: Das walte Gott.

**29.01.1916 Im Arendt'schen Schützenzelte** haben Buben Schlösser abgebrochen, Türen zerschlagen usw. Wir machen darauf aufmerksam, daß Eltern für ihre Kinder haftbar sind.

**29.01.1916 Der Kreisverein** vom Roten Kreuz hat einen großen Posten Strickwolle vom Reich erhalten und läßt diese durch die Vaterländischen Frauenvereine des Kreises zur Verarbeitung ausgeben. Es sollen daraus Soldatenstrümpfe gestrickt werden und zwar hier in 2 Größen, für welche jeder Strickerin ein Schnittmuster als Vorlage mitgegeben wird. Die Strümpfe müssen sehr gut gestrickt werden. Die Wolle wird jeder Strickerin genau zugewogen und muß bei Abgabe der fertigen Strümpfe wieder nachgewiesen werden, nur dann kann die absichtlich hoch bemessene Bezahlung, 1 Mark das Paar, gewährt werden. Nur bedürftige Frauen und Mädchen sollen berücksichtigt werden.



#### Elbe-Fläming-Kurier

- **Herausgeber:** Stadtverwaltung Coswig (Anhalt), Am Markt 1, 06869 Coswig (Anhalt)
- **Verlag und Druck:** Verlag + Druck LINUS WITTICH KG, 04916 Herzberg, An den Steinenden 10, Telefon: (03535) 489-0, Für Textveröffentlichungen gelten unsere Allgemeinen Geschäftsbedingungen.
- **Verantwortlich für den amtlichen und nichtamtlichen Teil:** Stadtverwaltung Coswig (Anhalt), Am Markt 1, 06869 Coswig (Anhalt)  
Ansprechpartner:  
Frau Preiß, Tel. (034903) 610172, Fax: (034903) 610158;  
E-Mail: j.preiss@coswig-online.de
- **Verantwortlich für den Anzeigenteil/Beilagen:** Verlag + Druck LINUS WITTICH KG, 04916 Herzberg, An den Steinenden 10  
vertreten durch den Geschäftsführer ppa. Andreas Barschtipan  
www.wittich.de/agb/herzberg  
Einzel Exemplare sind gegen Kostenerstattung über den Verlag zu beziehen.  
Für Anzeigenveröffentlichungen und Fremdbeilagen gelten unsere allgemeinen Geschäftsbedingungen und unsere zz. gültige Anzeigenpreisliste. Für nicht gelieferte Zeitungen infolge höherer Gewalt oder anderer Ereignisse kann nur Ersatz des Betrages für ein Einzel-exemplar gefordert werden. Weitergehende Ansprüche, insbesondere auf Schadenersatz, sind ausdrücklich ausgeschlossen.

IMPRESSUM

# Info für unsere Leser

VERLAG + DRUCK

LINUS WITTICH

Heimat- und Bürgerzeitungen



Ihre persönliche Ansprechpartnerin für:

- **Geschäftsanzeigen**
- **Infobroschüren**
- **Beilagen-Werbung**
- **Flyer**



Kontakt

**Rita Smykalla**

Mobil: (01 71) 4 14 40 18

Telefon: (03 42 02) 34 10 42

Telefax: (0 35 35) 48 92 42

rita.smykalla@wittich-herzberg.de

Verlag + Druck LINUS WITTICH KG  
An den Steinenden 10 · 04916 Herzberg (Elster)