

# BEBAUUNGSPLAN NR. 12

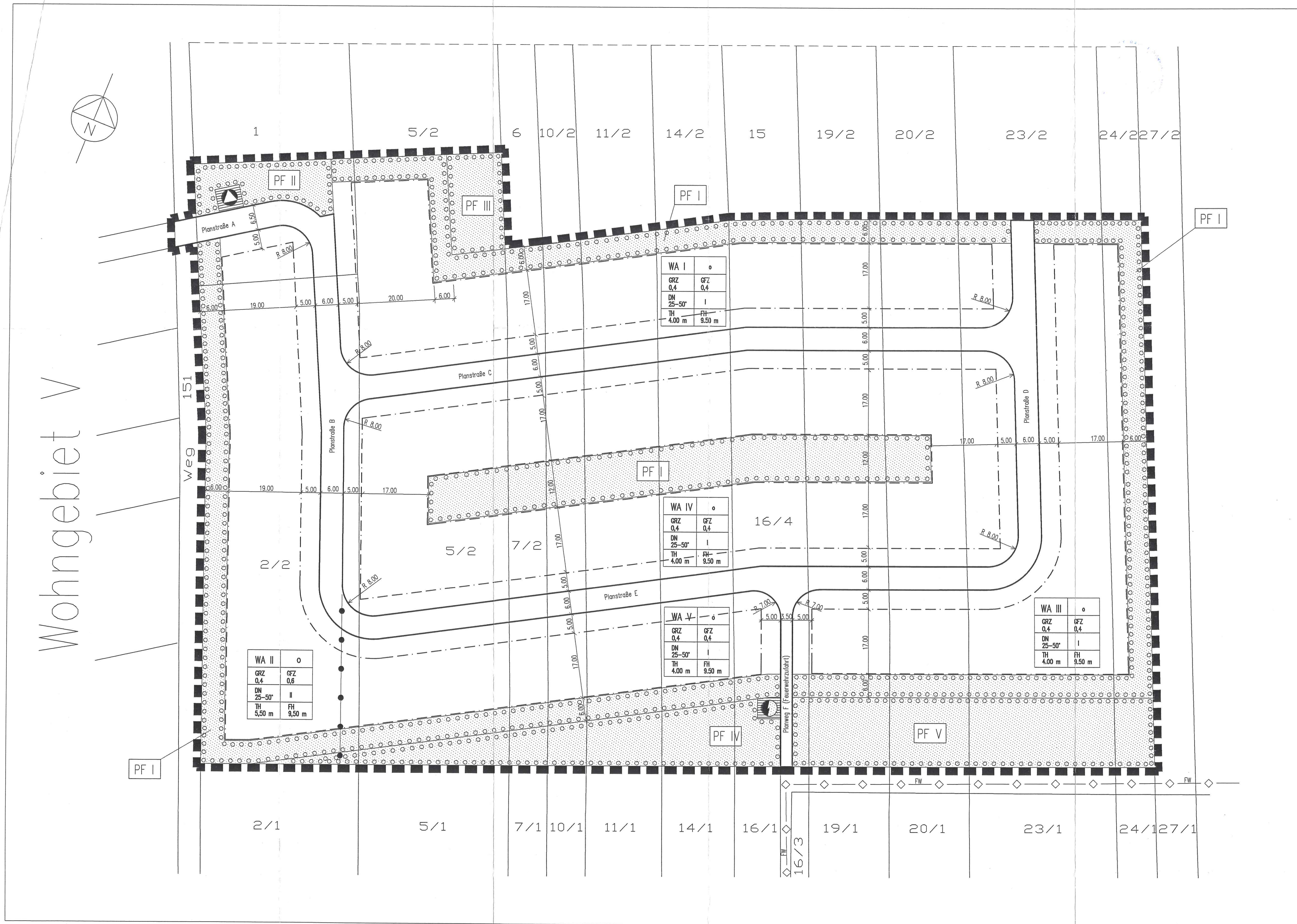
Mit örtlichen Bauvorschriften

## WOHNBAUSTANDORT I ZIEKOER LANDSTRASSE

Kartengrundlage: Liegenschaftskarte:  
des Katastralsamtes:  
Gemarkung:  
Flur:  
Mastab:  
Stand der Planunterlagen (Monat, Jahr):  
Veröffentlichungsdatum erteilt:  
am:  
Aktenzeichen:

Dessau  
Stadt Coswig (Anhalt)  
6  
1 : 500  
08/97  
Dessau  
12.06.97  
VE 36/97

Teil A



### Textliche Festsetzungen

### Teil B

Es gilt die BauVO in der Fassung vom 23.01.1990 (BGB, I, S. 132).

#### 1. Planungsrechtliche Festsetzungen

##### 1.0 Art der baulichen Nutzung (§ 9, Abs. 1, Nr. 1 BauGB)

##### 1.1 Zulässige Nutzungsarten

##### 1.1.1 WA - Teilgebiete gemäß § 4 BauVO

In den WA - Teilgebieten sind gemäß § 1, Abs. 5 BauVO Nutzungen nach § 4, Abs. 3, Nr. 1 bis 5 BauVO - Gartenbetriebe, Tankstellen, Beherbergungsgewerbe und Gewerbebetriebe - nicht zulässig. Es wird möglicherweise passiver Schallschutz erforderlich.

##### 2.0 Maß der baulichen Nutzung (§ 9, Abs. 1, Nr. 1 BauGB)

##### 2.1 Höhen baulicher Anlagen (§ 9, Abs. 1, Nr. 1 BauGB in Verbindung mit § 16, Abs. 3, Nr. 2 BauVO)

In allen Teilgebieten mit festgesetzten Höhen baulicher Anlagen sind Schornsteine sowie Be- und Entlüftungsanlagen von dieser Festsetzung ausgenommen.

Bezugspunkt für festgesetzte Höhen baulicher Anlagen (OH) nach § 18 BauVO ist die Mitte der erschließenden Straße.

##### 3.0 Überbaubare Grundstücksflächen und Anordnung der baulichen Anlagen auf dem Grundstück (§ 9, Abs. 1, Nr. 2 BauGB)

Es werden Baugrenzen (§ 23 Abs. 1 und 3 BauVO) festgesetzt.

#### 4.0 Anpflanzen von Bäumen und Sträuchern, Bindungen für die Erhaltung von Bäumen und Sträuchern (§ 9, Abs. 1, Nr. 25 a + b BauGB)

##### 4.1 Je 100 m<sup>2</sup> Verkehrsfläche im öffentlichen Straßenbereich ist ein Baum aus folgender Auswählung zu pflanzen:

##### - Planstraße B + D

- rotblühende Kastanie - Aesculus cornus "brioti" (alle Bäume verpflanzt mit Ballen)

##### - Planstraße A, C + E

- Robinie - Robinia pseudoacacia "Umbraculifera" (Kugel-Robinie)

Die Baumscheiben sind je Baum 2,0 x 2,0 m groß und dürfen nicht überfahrbar sein.

Es sind folgende Bepflanzungen vorzusehen:

PF I - V naturnahe Grünlandsaat (Krautwiese), überstellt mit mindestens 3 einheimischen Laubbäumen pro Grundstück.

#### II. Baugestalterische Festsetzungen (§ 9, Abs. 4 BauGB und § 87, Abs. 1 und 4 BauVO)

##### 1.0 Außenwände

##### 1.1 Außenwände sind als verputzte, gestrichene oder verklebte Flächen auszuführen.

##### 1.2 Kunststoff-, Metall- oder Holzverkleidungen in der Fassade sind nicht erlaubt, dies gilt nicht für Fenster, Türen, Tore, Tür- bzw. Torüberdachungen, Traufenausbildungen einschließlich Dachgesimsen.

#### 2.0 Dachbedeckung

Die Dächer sind mit Ziegeln oder Belandschsteinen einzudecken (In den Farben RAL 3000-3003 oder 3013, nicht engobiert).

#### 3.0 Befestigung von Verkehrsflächen auf öffentlichen und privaten Grund

##### 3.1 Die öffentlichen Fahrbahnen sind als Asphalt- oder Pflasterstraßen auszuführen.

##### 3.2 Zufahrten und Stelplätze dürfen nicht als Asphalt- oder Betonflächen ausgeführt werden.

#### 4.0 Einfriedung

Zur Einfriedung der Grundstücke und Stellplätze/fahrten sind lediglich "lebende Zäune" in Form von Hecken oder Sträuchern zulässig. Zusätzlich sind bei Bedarf auf der der Straße abgewandten Seite Maschendrahtzäune, die sich der Hecke unterordnen, zugelassen.

Sonstige Einfriedungen innerhalb der privaten Grundstücksgrenzen dürfen aus anderen Materialien erstellt werden, wenn sie durch Sträucher oder Kletterpflanzen begrünt werden.

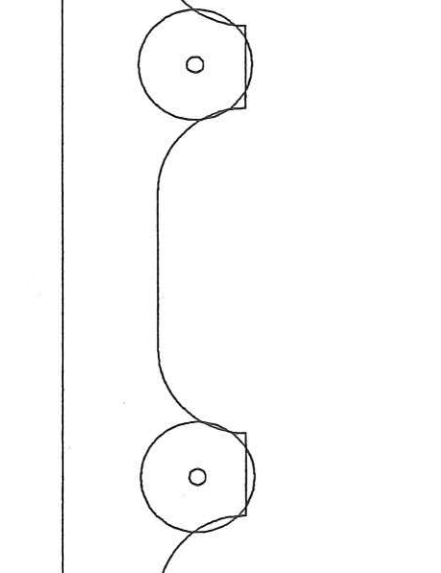
##### Bepflanzung:

Fürblühender Mauerwein - Parthenocissus Quingefolia  
Schlehe/Schwarzerdorn - Prunus spinosa  
Sandorn - Hippophae Rhamnoides  
Hirsch oder Traubenhäuter - Sambucus racemosa  
zweigflügel Weiden - Crataegus laevigata  
Hundertrose - Rosa Canina  
Gemeiner Liguster - Ligustrum vulgare


### Sammelstraße - Planstraße A

ohne Begrünung und Parkstreifen

### Wohnweg (Wohnstraße) - Planstraßen B - E



### Planweg F (Feuerwehrrzufahrt)



### Satzung

der Stadt Coswig (Anhalt) über den Bebauungsplan Nr. 12 für das Gebiet, welches im Norden durch ein offenes Feld, im Osten durch freie Grundstücke vor dem Neubaugebiet Berthowring, im Süden durch die Gebäude entlang des Schwarzen Weges und im Westen durch das Wohngebiet V begrenzt wird.

Gebietsbezeichnung: "Wohnbaustandort I - Ziekoer Landstraße"

### Präambel

Aufgrund des § 1 Abs. 3 und des § 10 des Baugesetzbuches (BauGB) in der Fassung vom 8.12.86 (BGB I, S. 2253) sowie nach § 87 der Bauordnung des Landes Sachsen-Anhalt vom 23.06.1994 (OBL, LSA Nr. 31/1994) wird nach Beschließung durch den Stadtrat von 23.06.1994 und mit Genehmigung der Höheren Verwaltungsbehörde folgende Satzung über den Bebauungsplan Nr. 12 "Wohngebiet I - Ziekoer Landstraße" für das Gebiet, welches im Norden durch ein offenes Feld (publische Wohngebiet I), im Osten durch freie Grundstücke vor dem Neubaugebiet Berthowring, im Süden durch die Gebäude entlang des Schwarzen Weges und im Westen durch das Wohngebiet V begrenzt wird, bestehend aus der Planzeichnung (Teil A) und den textlichen Festsetzungen (Teil B), erlassen.

Coswig (Anhalt), den 24.06.1999

Vorsitzender des Stadtrates

Der Bürgermeister

Teil A: - Planzeichnung

Teil B: - Text

Textliche Festsetzungen auf der Planzeichnung.  
Festsetzungen zur Gestaltung nach § 87 Abs. 4 BauVO LSA auf der Planzeichnung.  
Der Satzung sind eine Begründung sowie ein Übersichtsplan beigelegt.

### VERFAHRENSVERMERKE

#### 1. Aufgestellt aufgrund des Aufstellungsbeschlusses des Stadtrates vom 24.06.1997, der ersatzliche Bezeichnung des Aufstellungsbeschlusses: Abdruck im Amtsblatt am 05.06.1997 erließ.

Coswig (Anhalt), den 24.06.1999

Bürgermeister

Coswig (Anhalt), den 24.06.1999

Bürgermeister

Coswig (Anhalt), den 24.06.1999

Bürgermeister

Coswig (Anhalt), den 24.06.1999

Bürgermeister

Coswig (Anhalt), den 24.06.1999

Bürgermeister

Coswig (Anhalt), den 24.06.1999

Bürgermeister

Coswig (Anhalt), den 24.06.1999

Bürgermeister

Coswig (Anhalt), den 24.06.1999

Bürgermeister

Coswig (Anhalt), den 24.06.1999

Bürgermeister

Coswig (Anhalt), den 24.06.1999

Bürgermeister

Coswig (Anhalt), den 24.06.1999

Bürgermeister

Coswig (Anhalt), den 24.06.1999

Bürgermeister

Coswig (Anhalt), den 24.06.1999

Bürgermeister

Coswig (Anhalt), den 24.06.1999

Bürgermeister

Coswig (Anhalt), den 24.06.1999

Bürgermeister

Coswig (Anhalt), den 24.06.1999

Bürgermeister

Coswig (Anhalt), den 24.06.1999

Bürgermeister

Coswig (Anhalt), den 24.06.1999

Bürgermeister

Coswig (Anhalt), den 24.06.1999

Bürgermeister

Coswig (Anhalt), den 24.06.1999

Bürgermeister

Coswig (Anhalt), den 24.06.1999

Bürgermeister

Coswig (Anhalt), den 24.06.1999

Bürgermeister

Coswig (Anhalt), den 24.06.1999

Bürgermeister

Coswig (Anhalt), den 24.06.1999

Bürgermeister

Coswig (Anhalt), den 24.06.1999

Bürgermeister

Coswig (Anhalt), den 24.06.1999

Bürgermeister

Coswig (Anhalt), den 24.06.1999

Bürgermeister

Coswig (Anhalt), den 24.06.1999

Bürgermeister

Coswig (Anhalt), den 24.06.1999

Bürgermeister

Coswig (Anhalt), den 24.06.1999

Bürgermeister

Coswig (Anhalt), den 24.06.1999

Bürgermeister

Coswig (Anhalt), den 24.06.1999

Bürgermeister

Coswig (Anhalt), den 24.06.1999

Bürgermeister

Coswig (Anhalt), den 24.06.1999

Bürgermeister

Coswig (Anhalt), den 24.06.1999

Bürgermeister

Coswig (Anhalt), den 24.06.1999

Bürgermeister

Coswig (Anhalt), den 24.06.1999

Bürgermeister

Coswig (Anhalt), den 24.06.1999

Bürgermeister

### Planzeichenerklärung

#### 1. Festsetzungen

##### 1.1 Art der baulichen Nutzung

WA Allgemeine Wohngebiete

GRZ 0,4 Grundflächenzahl

GFZ 0,6 Geschossflächenzahl

FH Firsthöhe baulicher Anlagen als Höchstgrenze

TH Trauhöhe baulicher Anlagen als Höchstgrenze

I u. II Zahl der Vollgeschosse als Höchstmaß

0 offene Bauweise

DN Dachneigung

1,4 Verkehrsflächen

1,5 Flächen für Versorgungsanlagen, für die Abfallentsorgung und Abwasserbeseitigung sowie für Absegerungen

1,6 Hauptversorgungs- und Hauptabwasserleitungen

1,7 Grünflächen

1,8 Maßnahmen zum Schutz, zur Pflege und zur Entwicklung von Natur und Landschaft

1,9 Sonstige Planzeichen

2,0 Maß der baulichen Nutzung

2,1 Höhen baulicher Anlagen

2,2 Überbaubare Grundstücksflächen und Anordnung der baulichen Anlagen

2,3 Einfriedung

2,4 Dachbedeckung

2,5 Befestigung von Verkehrsflächen

2,6 Zufahrten und Stelplätze

2,7 Außenwände

2,8 Kunststoff-, Metall- oder Holzverkleidungen

2,9 Bepflanzung

2,10 Einfriedung

2,11 Bepflanzung

2,12 Einfriedung

2,13 Bepflanzung

2,14 Einfriedung

2,15 Bepflanzung

2,16 Einfriedung

2,17 Bepflanzung

2,18 Einfriedung

2,19 Bepflanzung

2,20 Einfriedung

2,21 Bepflanzung

2,22 Einfriedung

2,23 Bepflanzung

2,24 Einfriedung

2,25 Bepflanzung

2,26 Einfriedung

2,27 Bepflanzung

2,28 Einfriedung

2,29 Bepflanzung

2,30 Einfriedung

2,31 Bepflanzung

2,32 Einfriedung

2,33 Bepflanzung

2,34 Einfriedung

2,35 Bepflanzung

2,36 Einfriedung

2,37 Bepflanzung

2,38 Einfriedung

2,39 Bepflanzung

2,40 Einfriedung

2,41 Bepflanzung

2,42 Einfriedung

2,43 Bepflanzung

2,44 Einfriedung

2,45 Bepflanzung

2,46 Einfriedung

2,47 Bepflanzung

2,48 Einfriedung

2,49 Bepflanzung

2,50 Einfriedung

2,51 Bepflanzung

2,52 Einfriedung

2,53 Bepflanzung

2,54 Einfriedung

2,55 Bepflanzung

2,56 Einfriedung

2,57 Bepflanzung

2,58 Einfriedung

2,59 Bepflanzung

2,60 Einfriedung

2,61 Bepflanzung

2,62 Einfriedung

2,63 Bepflanzung

2,64 Einfriedung

2,65 Bepflanzung

2,66 Einfriedung

2,67 Bepflanzung

2,68 Einfriedung

2,69 Bepflanzung

2,70 Einfriedung

2,71 Bepflanzung

2,72 Einfriedung

2,73 Bepflanzung

2,74 Einfriedung

2,75 Bepflanzung

2,76 Einfriedung

2,77 Bepflanzung

2,78 Einfriedung

2,79 Bepflanzung

2,80 Einfriedung

2,81 Bepflanzung

2,82 Einfriedung

2,83 Bepflanzung

2,84 Einfriedung

2,85 Bepflanzung

2,86 Einfriedung

2,87 Bepflanzung

2,88 Einfriedung

2,89 Bepflanzung

2,90 Einfriedung

2,91 Bepflanzung

2,92 Einfriedung

2,93 Bepflanzung

2,94 Einfriedung

2,95 Bepflanzung

2,96 Einfriedung

2,97 Bepflanzung

2,98 Einfriedung

2,99 Bepflanzung

3,00 Einfriedung

3,01 Bepflanzung

3,02 Einfriedung

3,03 Bepflanzung

3,04