











Planzeichenerklärung

-  AGA Gartenbaufläche (ehemalige Gewächshausanlage) aufgelassen
-  GS. / UR. devastiertes Grünland / Ruderalflur
-  HRC Baumreihe aus überwiegend nicht-heimischen Gehölzen (Pappeln)
-  BSH, BI. Garagen, Lager
-  VS. Straße, Wege versiegelt
-  Geltungsbereich B-Plan "Schwarzer Weg - Süd"

Biotop- und Nutzungstypen außerhalb des Geltungsbereichs

-  HHB Strauch-Baumhecke aus überwiegend heimischen Arten
-  GSA Ansaatgrünland
-  HEX Baum

Sonstige Planzeichen

-  1 Teilbereiche für E/A-Bilanz nach LSA-Modell)

STADT COSWIG (ANHALT)

**VORHABENBEZOGENER BEBAUUNGSPLAN NR. 21/2
"SCHWARZER WEG - SÜD"**

BIOTOP- UND NUTZUNGSTYPEN

Vermessung: Stadt: Coswig (Anhalt)
Gemarkung: Coswig
Flur: 6, 18
Maßstab: 1 : 1000
Lagesystem: 150 (GK42/83, 3 Grad)
Höhensystem: 160 (NHN)

Liegenschaftsvermessung noch nicht in die Karte des LVermGeo Sachsen-Anhalt überführt.

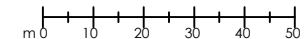
Öffentlich bestellter Vermessungsingenieur: Dipl.-Ing Jens Tetzlaff
Susigker Straße 6
06846 Dessau-Roßlau - OT Kleinkühnau
Telefon 0340/65120
Fax 0340/6512299

Stand: 03.02.2015

Vervielfältigungserlaubnis erteilt durch das Landesamt für Vermessung und Geo-information Land Sachsen-Anhalt
am: 14.07.2009
Aktzeichen: A18-207-2009-7



M 1:1.500



29.08.2016

Büro für Stadtplanung GbR Dr. Ing. W. Schwerdt, Humperdinckstraße 16, 06844 Dessau-Roßlau

Tel. 0340/613707

Fax: 0340/617421

E-mail: bfs-dessau@dr-schwerdt.de