





LEGENDE

Bestandsangaben

-  Geltungsbereich
-  vorhandene Flurstücksgrenzen
-  Bezeichnung vorhandener Flurstücke
-  Gebäude - Bestand

Planung

-  Gebäude - Bestand
-  Gebäude - Planung
-  Lieferrampe
-  Fußweg
-  Fahrbahn (Asphalt)
-  Stellplätze - Planung
-  Stellplätze - Bestand
-  Zufahrten
-  Hof- / Grünflächen öffentlich / privat
-  Bäume - Erhaltung
-  Bäume - Neupflanzung
-  Hecken/Sträucher

Vermessung:	Stadt: Coswig (Anhalt)	Vervielfältigungserlaubnis erteilt durch das Landesamt für Vermessung und Geoinformation Land Sachsen-Anhalt
	Gemarkung: Coswig	
	Flur: 6, 18	am: 14.07.2009
	Maßstab: 1 : 1000	Aktenzeichen: A18-207-2009-7
	Lagesystem: 150 (GK42/83, 3 Grad)	
	Höhensystem: 160 (NHN)	
Liegenschaftsvermessung noch nicht in die Karte des LVermGeo Sachsen-Anhalt überführt.		
Öffentlich bestellter Vermessungsingenieur:	Dipl.-Ing. Jens Tetzlaff Susziger Straße 6 06846 Dessau-Roßlau - OT Kleinkühnau Telefon 0340/65120 Fax 0340/6512299	
Stand:	03.02.2015	

STADT COSWIG (ANHALT)
BEBAUUNGSPLAN NR. 21/1
"SCHWARZER WEG - NORD"
BEBAUUNGSPLAN GEM. § 30 (3) BauGB

NUTZUNGSBEISPIEL

29.08.2016



ohne Maßstab

