



2014

# Statistisches Jahrbuch der Stadt Coswig (Anhalt)



Am Markt 1, 06869 Coswig (Anhalt)

## **Inhaltsverzeichnis**

<b>1.</b>	<b>Die Stadt und ihre Ortschaften stellen sich vor</b>	<b>2</b>
1.1.	Coswig (Anhalt) mit Ortschaften	2
1.2.	Stadt Coswig (Anhalt) ohne Ortschaften	4
1.3.	Ortschaften der Stadt Coswig (Anhalt)	6
<b>2.</b>	<b>Fachbereich Gemeindeangelegenheiten, Kultur und Freizeit</b>	<b>14</b>
2.1.	Aufbau der Stadtverwaltung	14
2.2.	Stadtinformation/Bürgerbüro	16
2.3.	Stadtbibliothek	17
2.4.	Einrichtungen des Freizeitbereiches	18
2.5.	Stadtmuseum	19
2.6.	Versicherungen	20
<b>3.</b>	<b>Personal (Mitarbeiterstatistik)</b>	<b>21</b>
<b>4.</b>	<b>Fachbereich Finanzen</b>	<b>22</b>
<b>5.</b>	<b>Fachbereich Ordnung/Sicherheit und Soziales</b>	<b>23</b>
5.1.	Bevölkerungszahlen	23
5.2.	Feuerwehren	27
5.3.	Kindereinrichtungen	28
5.4.	Sondernutzungen und verkehrsbehördliche Anordnungen	30
5.5.	Ordnungswidrigkeiten/Fundangelegenheiten	31
5.6.	Gewerbeangelegenheiten	31
<b>6.</b>	<b>Fachbereich Bauwesen und Umwelt</b>	<b>33</b>
6.1.	Grund und Boden	33
6.2.	Öffentliche Anlagen, Grünflächen, Friedhöfe	34
6.3.	Investitionen	36
6.4.	Bauverwaltung, Stadtplanung	36
6.5.	Erhaltene Zuwendungen von Bund und Land - Fördermittel	37
6.6.	Anzahl vergebener Bauaufträge gesamt	38
<b>7.</b>	<b>Eigenbetrieb Stadtwerke Coswig (Anhalt)</b>	<b>39</b>

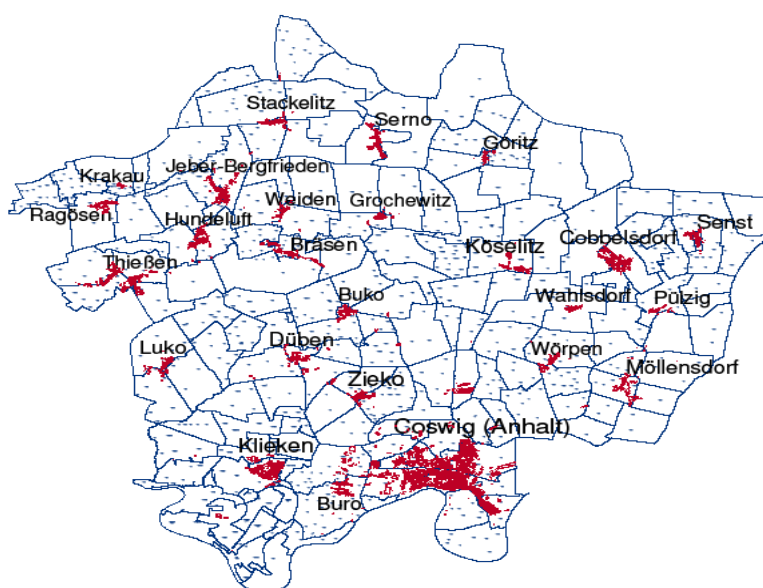
## 1.1. Coswig (Anhalt) mit Ortschaften

Die Stadt Coswig (Anhalt) besteht aus dem Stadtgebiet Coswig (Anhalt) sowie folgenden Ortschaften:

- ★ Bräsen (eingemeindet zum 01.01.2010)
- ★ Buko (eingemeindet zum 01.01.2009)
- ★ Cobbelsdorf mit Ortsteil Pülzig (eingemeindet zum 01.01.2009)
- ★ Düben (eingemeindet zum 01.03.2009)
- ★ Jeber-Bergfrieden mit Ortsteil Weiden (eingemeindet zum 01.07.2009)
- ★ Hundeluft (eingemeindet zum 01.07.2009)
- ★ Klieken mit Ortsteil Buro (eingemeindet zum 01.03.2009)
- ★ Köselitz (eingemeindet zum 01.01.2009)
- ★ Möllensdorf (eingemeindet zum 01.07.2009)
- ★ Ragösen mit Ortsteil Krakau (eingemeindet zum 01.07.2009)
- ★ Senst (eingemeindet zum 01.01.2009)
- ★ Serno mit den Ortsteilen Göriz und Grochewitz (eingemeindet zum 01.01.2009)
- ★ Stackelitz (eingemeindet zum 01.01.2010)
- ★ Thießen mit Ortsteil Luko (per Gesetz zugeordnet zum 01.09.2010)
- ★ Wörpen mit Ortsteil Wahlsdorf (eingemeindet zum 01.01.2008)
- ★ Zieko (eingemeindet zum 01.01.2004)

Coswig (Anhalt) hat eine Ausdehnung in NS-Richtung von ca. 20,8 km und in OW-Richtung von ca. 16,5 km (Luftlinie).

Nördlichster Punkt:	52° 02' 48" nördlicher Breite	12° 22' 48" östlicher Länge
Südlichster Punkt:	51° 50' 54" nördlicher Breite	12° 22' 23" östlicher Länge
Westlichster Punkt:	51° 58' 44" nördlicher Breite	12° 15' 15" östlicher Länge
Östlichster Punkt:	51° 58' 30" nördlicher Breite	12° 36' 21" östlicher Länge



➤ **an Coswig (Anhalt) angrenzende Gemeinden:**

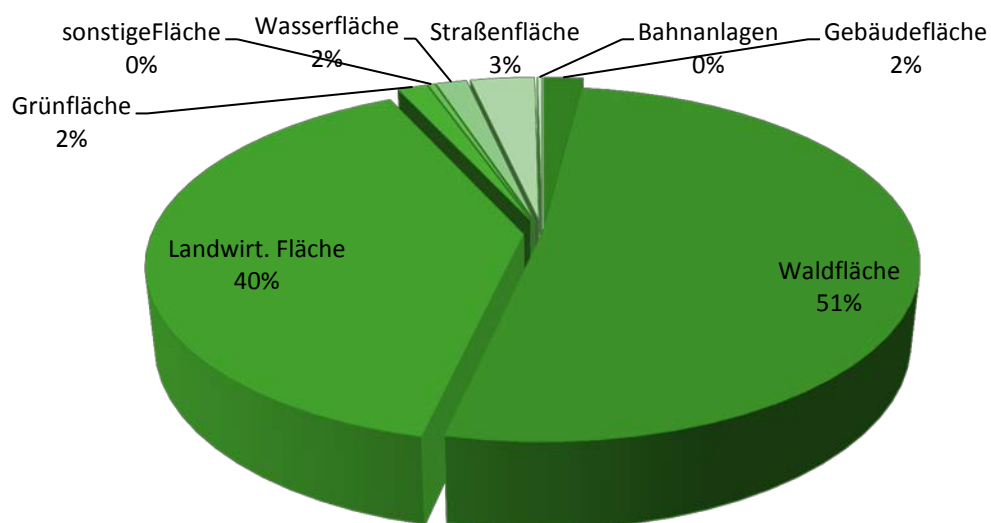
- ✦ Wiesenburg/Mark
- ✦ Dessau-Roßlau
- ✦ Lutherstadt Wittenberg
- ✦ Oranienbaum-Wörlitz

➤ **Flächennutzung der Stadt Coswig (Anhalt) mit allen Ortschaften  
(Stand 31.12.2014)**

Die Stadt Coswig (Anhalt) und die Ortschaften mit ihren jeweiligen Ortsteilen umfassen insgesamt eine Fläche von ca. 29.575 ha, deren Nutzungsarten sich wie folgt untergliedern:

Nutzungsarten	Anteil in m <sup>2</sup>	Anteil in %
Gebäudefläche	5.926.024	2,00
Waldfläche	152.336.356	51,51
Landwirt. Fläche	116.930.616	39,54
Grünfläche	4.469.456	1,51
Sonstige Fläche	1.003.975	0,34
Wasserfläche	4.678.969	1,58
Straßenfläche	9.722.580	3,29
Bahnanlagen	686.858	0,23
<b>gesamt</b>	<b>295.754.834</b>	<b>100</b>

**Übersicht Stadt Coswig (Anhalt) mit  
den Ortsteilen**



## 1.2. Stadt Coswig (Anhalt) ohne Ortschaften

Koordinaten: 51° 53` N, 12° 26` O  
Höhe: 83 m über NN  
Einwohner: 7341 (Stand 31.12.2014)  
Fläche: 21,71 km<sup>2</sup>

Nutzungsarten	Anteil in m <sup>2</sup>
Gebäudefläche	2.823.437
Waldfläche	8.060.095
Landw. Fläche	6.768.853
Grünfläche	1.432.210
sonstige Fläche	152.340
Wasserfläche	1.340.558
Straßenfläche	951.721
Bahnanlagen	182.283
<b>Gesamtfläche</b>	<b>21.711.497</b>

**Anschrift:** Stadt Coswig (Anhalt)  
Am Markt 1  
06869 Coswig (Anhalt)

Tel.: 034903/ 610-0  
Fax : 034903/ 610-158  
E-mail [post@coswig-online.de](mailto:post@coswig-online.de)  
Internet: <http://www.coswiganhalt.de>

**Bürgermeisterin:** Doris Berlin  
**Stellvertreter:** Thomas Schneider

### Sprechzeiten:

Fachbereiche **Dienstag**  
09:00 – 12:00 Uhr und 14:00 – 18:00 Uhr  
**Donnerstag**  
09:00 – 12:00 Uhr und 14:00 – 16:00 Uhr

Stadtinformation  
&  
Bürgerbüro  
+  
Meldestelle **Montag – Freitag**  
09:00 – 18:00 Uhr  
**Samstag**  
09:00 – 12:00 Uhr

Die Interessen der Bürger der Stadt Coswig (Anhalt) wurden bis zum Ende der Legislaturperiode durch 31 Stadträte im Stadtrat vertreten.  
Seit dem 03.07.2014 sind 28 Stadträte im Stadtrat vertreten.

#### **Sitzverteilung bis 30.06.2014**

#### **Sitzverteilung ab Juli 2014**

CDU	15 Sitze	CDU	15 Sitze
SPD	4 Sitze	DIE LINKE	5 Sitze
DIE LINKE	3 Sitze	SPD	2 Sitze
Bürgerblock	3 Sitze	Bündnis 90/Die Grünen	1 Sitz
FWG	3 Sitze	FWG	3 Sitze
FDP	1 Sitz	Bürgerblock	1 Sitz
Fraktionslos	2 Sitze	Fraktionslos	1 Sitz

Vorsitzender des Stadtrates war bis 30.06.2014 Herr Albrecht Hatton (CDU), seit 03.07.2014 hat Herr Henry Stricker (CDU) diese Funktion inne.

#### **Fraktionen im Stadtrat bis 30.06.2014**

Fraktion	Sitze	Vorsitzender
CDU/FDP	16	Wolfgang Tylsch
SPD	4	Manfred Ertelt
DIE LINKE	3	Siegfried Nocke
Bürgerblock	3	Olaf Schumann
FWG	3	Wolfgang Lewerenz

#### **Fraktionen im Stadtrat ab Juli 2014**

Fraktion	Sitze	Vorsitzender
CDU	15	Wolfgang Tylsch
Die Linke, Bündnis 90/Die Grünen	6	Klaus Peter Krause
SPD	2	André Saage
FWG/Bürgerblock	4	Wolfgang Lewerenz

Im Berichtsjahr fanden insgesamt 10 ordentliche Sitzungen des Stadtrates sowie 1 Festsitzung statt.

Weiterhin haben getagt:

Hauptausschuss	11 Sitzungen
Bauausschuss	8 Sitzungen
Haushalts- und Finanzausschuss	3 Sitzungen
Betriebsausschuss	6 Sitzungen
Kultur-, Sport- und Sozialausschuss	4 Sitzungen
Ordnungsausschuss	3 Sitzungen
Regionalausschuss(bis 30.06.2014)	2 Sitzungen
gemeinsamer Haupt- und Bauausschuss	1 Sitzung

### 1.3. Ortschaften der Stadt Coswig (Anhalt)

#### ❖ Ortschaft Bräsen

Koordinaten: 51° 58`N, 12° 22`O  
Höhe: 100 m über NN  
Einwohner: 145 (Stand 31.12.2014)  
Fläche: 6,75 km²

**eingemeindet am:** 01.01.2010

**Anschrift :** Stadt Coswig (Anhalt)  
Bräsen  
Bräsen 50  
06868 Coswig (Anhalt)  
Tel.: 034907/20413

**Ortsbürgermeister:** Harald Schröder (bis 30.06.2014)  
Christian Rackow (ab Juli 2014)

**Stellvertreter:** Rüdiger Heinemann

**Sprechzeiten:** nach Vereinbarung

Die Ortschaft Bräsen wurde im Jahr 2014 bis zum Ende der Legislaturperiode durch 5 Ortschaftsräte und den Ortsbürgermeister vertreten. Seit dem 14.07.2014 wird die Ortschaft Bräsen durch 3 Ortschaftsräte und den Ortsbürgermeister vertreten.

Ortschaftsratssitzungen	5 Sitzungen
-------------------------	-------------

#### ❖ Ortschaft Buko

Koordinaten: 51° 57`N, 12° 24`O  
Höhe: 111 m über NN  
Einwohner: 157 (Stand 31.12.2014)  
Fläche: 15,82 km²

**eingemeindet am:** 01.01.2009

**Anschrift :** Stadt Coswig (Anhalt)  
Buko  
Bukoer Winkel 15  
06869 Coswig (Anhalt)  
Tel.: 0174/2492013

**Ortsbürgermeisterin:** Karin Keck  
**Stellvertreter:** Lothar Mahlo

**Sprechzeiten:** Donnerstag  
17:00 – 18:00 Uhr

Die Ortschaft Buko wurde im Jahr 2014 bis zum Ende der Legislaturperiode durch 5 Ortschaftsräte und die Ortsbürgermeisterin vertreten. Seit dem 09.07.2014 wird die Ortschaft Buko durch 4 Ortschaftsräte und die Ortsbürgermeisterin vertreten.

Ortschaftsratssitzungen	5 Sitzungen
-------------------------	-------------

### ❖ Ortschaft Cobbelsdorf mit Ortsteil Pülzig

Koordinaten: 51° 58` N, 12°31` O  
Höhe: 151 m über NN  
Einwohner: 515 (Stand 31.12.2014)  
Fläche: 24,38 km<sup>2</sup>

**eingemeindet am:** 01.01.2009

**Anschrift:** Stadt Coswig (Anhalt)  
Cobbelsdorf  
Straße der Jugend 4  
06869 Coswig (Anhalt)  
Tel.: 034923/20225  
Fax: 034923/20337

**Ortsbürgermeister/in:** Gisela Gebauer (bis 30.06.2014)  
André Saage (ab Juli 2014)  
**Stellvertreter:** André Saage (bis 30.06.2014)  
Peter Görisch (ab Juli 2014)

**Sprechzeiten:** Dienstag  
18:00 – 19:00 Uhr

Die Ortschaft Cobbelsdorf mit dem Ortsteil Pülzig wurde im Jahr 2014 bis zum Ende der Legislaturperiode durch 7 Ortschaftsräte und die Ortsbürgermeisterin vertreten. Seit dem 07.07.2014 wird die Ortschaft Cobbelsdorf mit dem Ortsteil Pülzig durch 5 Ortschaftsräte und den Ortsbürgermeister vertreten.

Ortschaftsratssitzungen	6 Sitzungen
-------------------------	-------------

### ❖ Ortschaft Düben

Koordinaten: 51° 55` N, 12° 22` O  
Höhe: 95 m über NN  
Einwohner: 243 (Stand 31.12.2014)  
Fläche: 12,25 km<sup>2</sup>

**eingemeindet am:** 01.03.2009

**Anschrift:** Stadt Coswig (Anhalt)  
Düben  
Dübener Dorfstraße 44  
06869 Coswig (Anhalt)  
Tel.: 0172/7611337

**Ortsbürgermeister:** Hartmut David (bis 30.06.2014)  
Christiane Henschel (ab Juli 2014)  
**Stellvertreterin:** Christiane Henschel (bis 30.06.2014)  
Olaf Düben (ab Juli 2014)

**Sprechzeiten:** Montag: 18:00 – 19:00 Uhr

Die Ortschaft Düben wurde im Jahr 2014 bis zum Ende der Legislaturperiode durch 5 Ortschaftsräte und den Ortsbürgermeister vertreten. Seit dem 07.07.2014 wird die Ortschaft Düben durch 3 Ortschaftsräte und die Ortsbürgermeisterin vertreten.

Ortschaftsratssitzungen	5 Sitzungen
-------------------------	-------------

### ❖ Ortschaft Hundeluft

Koordinaten: 51° 58` N, 12° 20` O  
Höhe: 92 m über NN  
Einwohner: 240 (Stand 31.12.2014)  
Fläche: 7,78 km<sup>2</sup>

**eingemeindet am:** 01.07.2009

**Anschrift:** Stadt Coswig (Anhalt)  
Hundeluft  
Kleine Dorfstraße 2  
06868 Coswig (Anhalt)  
Tel.: 034907/20000

**Ortsbürgermeister:** Steffen Metzger (bis 30.06.2014)  
Andreas Glumm (ab Juli 2014)  
**Stellvertreter:** Kurt Freihorst (bis 30.06.2014)  
Kai Födisch (ab Juli 2014)

**Sprechzeiten:** jeden 1. Dienstag im Monat:  
18:30 – 19:30 Uhr

Die Ortschaft Hundeluft wurde im Jahr 2014 bis zum Ende der Legislaturperiode durch 4 Ortschaftsräte und den Ortsbürgermeister vertreten. Seit dem 15.07.2014 wird die Ortschaft Hundeluft weiterhin durch 4 Ortschaftsräte und den Ortsbürgermeister vertreten.

Ortschaftsratssitzungen	5 Sitzungen
-------------------------	-------------

### ❖ Ortschaft Jeber-Bergfrieden mit Ortsteil Weiden

Koordinaten: 51° 58` N, 12° 20` O  
Höhe: 99 m über NN  
Einwohner: 561 (Stand 31.12.2014)  
Fläche: 16,29 km<sup>2</sup>

**eingemeindet am:** 01.07.2009

**Anschrift:** Stadt Coswig (Anhalt)  
Jeber-Bergfrieden  
Weidener Straße 6  
06868 Coswig (Anhalt)  
Tel.: 0170/3134319

**Ortsbürgermeister:** Kurt Schröter  
**Stellvertreter:** Holger Krauleidis

**Sprechzeiten:** Dienstag: 16:30 – 17:30 Uhr

Die Ortschaft Jeber-Bergfrieden mit dem Ortsteil Weiden wurde im Jahr 2014 bis zum Ende der Legislaturperiode durch 5 Ortschaftsräte und den Ortsbürgermeister vertreten. Seit dem 08.07.2014 wird die Ortschaft Jeber-Bergfrieden mit dem Ortsteil Weiden durch 6 Ortschaftsräte und den Ortsbürgermeister vertreten.

Ortschaftsratssitzungen	5 Sitzungen
-------------------------	-------------

### ❖ Ortschaft Klieken mit Ortsteil Buro

Koordinaten: 51° 52` N, 12° 22` O  
Höhe: 65 m über NN  
Einwohner: 992 (Stand 31.12.2014)  
Fläche: 32,47 km<sup>2</sup>

**eingemeindet am:** 01.03.2009

**Anschrift:** Stadt Coswig (Anhalt)  
Klieken  
Bodenreformsiedlung 5a  
06869 Coswig (Anhalt)  
Tel.: 034903/62821

**Ortsbürgermeister:** Karl-Heinz Schröter  
**Stellvertreter:** Renald Patz

**Sprechzeiten:** Klieken - Dienstag  
18:15 Uhr – 19:00 Uhr  
Buro - jeden ersten Dienstag im Monat  
18:00 – 18:30 Uhr

Die Ortschaft Klieken mit dem Ortsteil Buro wurde im Jahr 2014 bis zum Ende der Legislaturperiode durch 5 Ortschaftsräte und den Ortsbürgermeister vertreten. Seit dem 09.07.2014 wird die Ortschaft Klieken mit dem Ortsteil Buro durch 4 Ortschaftsräte und den Ortsbürgermeister vertreten.

Ortschaftsratssitzungen	5 Sitzungen
-------------------------	-------------

### ❖ Ortschaft Köselitz

Koordinaten: 51° 58` N, 12° 28` O  
Höhe: 122 m über NN  
Einwohner: 167 (Stand 31.12.2014)  
Fläche: 19,07 km<sup>2</sup>

**eingemeindet am:** 01.01.2009

**Anschrift:** Stadt Coswig (Anhalt)  
Köselitz  
Köselitzer Dorfstraße 35  
06869 Coswig (Anhalt)  
Tel.: 034923/20273

**Ortsbürgermeisterin:** Carola Saage  
**Stellvertreter:** Bernd Lohmann

**Sprechzeiten:** nach Vereinbarung

Die Ortschaft Köselitz wurde im Jahr 2014 bis zum Ende der Legislaturperiode durch 4 Ortschaftsräte und die Ortsbürgermeisterin vertreten. Seit dem 14.07.2014 wird die Ortschaft Köselitz durch 3 Ortschaftsräte und die Ortsbürgermeisterin vertreten.

Ortschaftsratssitzungen	5 Sitzungen
-------------------------	-------------

### ❖ Ortschaft Möllensdorf

Koordinaten: 51° 55` N, 12° 31` O  
Höhe: 115 m über NN  
Einwohner: 166 (Stand 31.12.2014)  
Fläche: 10,62 km<sup>2</sup>

**eingemeindet am:** 01.07.2009

**Anschrift:** Stadt Coswig (Anhalt)  
Möllensdorf  
Möllensdorfer Dorfstraße 30  
06869 Coswig (Anhalt)  
Tel.: 034903/62742

**Ortsbürgermeister:** Lothar Kruschel (bis 30.06.2014)

Roy Breyer (ab Juli 2014)

**Stellvertreter:** Roy Breyer (bis 30.06.2014)

Kathrin Thümmeler (ab Juli 2014)

**Sprechzeiten:** jeden 1. Donnerstag im Monat  
17:00 – 18:00 Uhr

Die Ortschaft Möllensdorf wurde im Jahr 2014 bis zum Ende der Legislaturperiode durch 2 Ortschaftsräte und den Ortsbürgermeister vertreten. Seit dem 18.07.2014 wird die Ortschaft Möllensdorf weiterhin durch 2 Ortschaftsräte und den Ortsbürgermeister vertreten.

Ortschaftsratssitzungen	4 Sitzungen
-------------------------	-------------

### ❖ Ortschaft Ragösen mit Ortsteil Krakau

Koordinaten: 51° 58` N, 12° 16` O  
Höhe: 94 m über NN  
Einwohner: 200 (Stand 31.12.2014)  
Fläche: 10,35 km<sup>2</sup>

**eingemeindet am:** 01.07.2009

**Anschrift:** Stadt Coswig (Anhalt)  
Ragösen  
Ragösener Dorfstraße 13a  
06868 Coswig (Anhalt)  
Tel.: 034907/30896

**Ortsbürgermeister:** Hans-Peter Klausnitzer

**Stellvertreter:** Ulrich Adolf

**Sprechzeiten:** nach Vereinbarung

Die Ortschaft Ragösen mit dem Ortsteil Krakau wurde im Jahr 2014 bis zum Ende der Legislaturperiode durch 4 Ortschaftsräte und den Ortsbürgermeister vertreten. Seit dem 07.07.2014 wird die Ortschaft Ragösen mit dem Ortsteil Krakau durch 3 Ortschaftsräte und den Ortsbürgermeister vertreten.

Ortschaftsratssitzungen	5 Sitzungen
-------------------------	-------------

### ❖ Ortschaft Senst

Koordinaten: 51° 58` N, 12° 34` O  
Höhe: 140 m über NN  
Einwohner: 221 (Stand 31.12.2014)  
Fläche: 12,45 km<sup>2</sup>

**eingemeindet am:** 01.01.2009

**Anschrift:** Stadt Coswig (Anhalt)  
Senst  
Senster Dorfstraße 48  
06869 Coswig (Anhalt)  
Tel.: 0172/2337301

**Ortsbürgermeister:** Alfred Stein  
**Stellvertreter:** Albrecht Hatton

**Sprechzeiten:** Dienstag  
18:00 – 19:00 Uhr

Die Ortschaft Senst wurde im Jahr 2014 bis zum Ende der Legislaturperiode durch 5 Ortschaftsräte und den Ortsbürgermeister vertreten. Seit dem 07.07.2014 wird die Ortschaft Senst durch 4 Ortschaftsräte und den Ortsbürgermeister vertreten.

Ortschaftsratssitzungen	5 Sitzungen
-------------------------	-------------

### ❖ Ortschaft Serno mit OT Göritz und OT Grochewitz

Koordinaten: 52° 00` N, 12° 25` O  
Höhe: 119 m über NN  
Einwohner: 362 (Stand 31.12.2014)  
Fläche: 33,86 km<sup>2</sup>

**eingemeindet am:** 01.01.2009

**Anschrift:** Stadt Coswig (Anhalt)  
Serno  
Sernoer Dorfstraße 24  
06868 Coswig (Anhalt)  
Tel.: 034907/20306

**Ortsbürgermeister:** Peter Nössler  
**Stellvertreter:** 1. Frank Bäcker  
2. Detlev Kerkow (bis 30.06.2014)  
2. Wolfgang Linz (ab Juli 2014)

**Sprechzeiten:** jeden letzten Freitag im Monat:  
17:00 – 18:00 Uhr

Die Ortschaft Serno mit den Ortsteilen Göritz und Grochewitz wurde im Jahr 2014 bis zum Ende der Legislaturperiode durch 6 Ortschaftsräte und den Ortsbürgermeister vertreten. Seit dem 08.07.2014 wird die Ortschaft Serno mit den Ortsteilen Göritz und Grochewitz weiterhin durch 6 Ortschaftsräte und den Ortsbürgermeister vertreten.

Ortschaftsratssitzungen	5 Sitzungen
-------------------------	-------------

### ❖ Ortschaft Stackelitz

Koordinaten: 52° 00` N, 12° 22` O  
Höhe: 108 m über NN  
Einwohner: 177 (Stand 31.12.2014)  
Fläche: 17,58 km<sup>2</sup>

**eingemeindet am:** 01.01.2010

**Anschrift:** Stadt Coswig (Anhalt)  
Stackelitz  
Bürgerhof  
Stackelitzer Dorfstraße 31  
06868 Coswig (Anhalt)

**Ortsbürgermeister:** Joachim Krüger  
**Stellvertreter:** Volker Bernhardt (bis 30.06.2014)  
Rita Alberg

**Sprechzeiten:** jeden 1. Freitag im Monat  
19:00 – 20:00 Uhr (oder nach Vereinbarung)

Die Ortschaft Stackelitz wurde im Jahr 2014 bis zum Ende der Legislaturperiode durch 7 Ortschaftsräte und den Ortsbürgermeister vertreten. Seit dem 10.07.2014 wird die Ortschaft Stackelitz durch 5 Ortschaftsräte und den Ortsbürgermeister vertreten.

Ortschaftsratssitzungen	6 Sitzungen
-------------------------	-------------

### ❖ Ortschaft Thießen mit OT Luko

Koordinaten: 51° 57` N, 12° 18` O  
Höhe: 86 m über NN  
Einwohner: 626 (Stand 31.12.2014)  
Fläche: 21,53 km<sup>2</sup>

**per Gesetz zugeordnet am:** 01.09.2010

**Anschrift:** Stadt Coswig (Anhalt)  
Thießen  
Alte Hauptstraße 25 b  
06868 Coswig (Anhalt)  
Tel.: 034907/20327

**Ortsbürgermeister:** Günther Lutze  
**Stellvertreter:** 1. Klaus Lutze  
2. Ralph Stukowski

**Sprechzeiten:** Dienstag  
17:00 – 19:00 Uhr

Die Ortschaft Thießen mit dem Ortsteil Luko wurde im Jahr 2014 bis zum Ende der Legislaturperiode durch 10 Ortschaftsräte und den Ortsbürgermeister vertreten. Seit dem 09.07.2014 wird die Ortschaft Thießen mit dem Ortsteil Luko durch 7 Ortschaftsräte und den Ortsbürgermeister vertreten.

Ortschaftsratssitzungen	5 Sitzungen
-------------------------	-------------

### ❖ Ortschaft Wörpen mit OT Wahlsdorf

Koordinaten: 51° 55` N, 12° 30` O  
Höhe: 126 m über NN  
Einwohner: 219 (Stand 31.12.2014)  
Fläche: 20,45 km<sup>2</sup>

**eingemeindet am:** 01.01.2008

**Anschrift:** Stadt Coswig (Anhalt)  
Wörpen  
Wörpener Hauptstraße 31  
06869 Coswig (Anhalt)

**Ortsbürgermeister:** Holger Ruhl  
**Stellvertreter:** Dietmar Schleinitz (bis 09.12.2014)  
Margret Rühlicke (ab 10.12.2014)

**Sprechzeiten:** nach Vereinbarung

Die Ortschaft Wörpen mit dem Ortsteil Wahlsdorf wurde im Jahr 2014 bis zum Ende der Legislaturperiode durch 3 Ortschaftsräte und den Ortsbürgermeister vertreten. Seit dem 10.12.2014 wird die Ortschaft Wörpen mit dem Ortsteil Wahlsdorf durch 2 Ortschaftsräte und den Ortsbürgermeister vertreten.

Ortschaftsratssitzungen	5 Sitzungen
-------------------------	-------------

### ❖ Ortschaft Zieko

Koordinaten: 51° 55` N, 12° 25` O  
Einwohner: 148 (Stand 31.12.2014)  
Fläche: 12,36 km<sup>2</sup>

**eingemeindet am:** 01.01.2004

**Anschrift:** Stadt Coswig (Anhalt)  
Zieko  
Dorfstraße 2a  
06869 Coswig (Anhalt)

**Ortsbürgermeister:** Burkhard Schröter  
**Stellvertreter:** Lutz Pallgen

**Sprechzeiten:** jeden 2. Dienstag im Monat  
18.00 – 19:00 Uhr

Die Ortschaft Zieko wurde im Jahr 2014 bis zum Ende der Legislaturperiode durch 3 Ortschaftsräte und den Ortsbürgermeister vertreten. Seit dem 08.07.2014 wird die Ortschaft Zieko durch 3 Ortschaftsräte und den Ortsbürgermeister vertreten.

Ortschaftsratssitzungen	5 Sitzungen
-------------------------	-------------

## **2. Fachbereich Gemeindeangelegenheiten, Kultur und Freizeit**

### **2.1. Der Aufbau der Stadtverwaltung Coswig (Anhalt)**

Durch die Fachbereiche und Sachgebiete der Stadt Coswig (Anhalt) werden die Aufgaben des eigenen Wirkungskreises und die Aufgaben des übertragenen Wirkungskreises der Stadt Coswig (Anhalt) erfüllt.

Die aufgeführten Bereiche befinden sich in 3 Gebäuden:

#### **★ Rathaus:**

- die Bürgermeisterin
- Personalmanagement
- Fachbereich Gemeindeangelegenheiten, Kultur und Freizeit
- Fachbereich Finanzen
- Stadtinformation & Bürgerbüro / Meldestelle und Standesamt

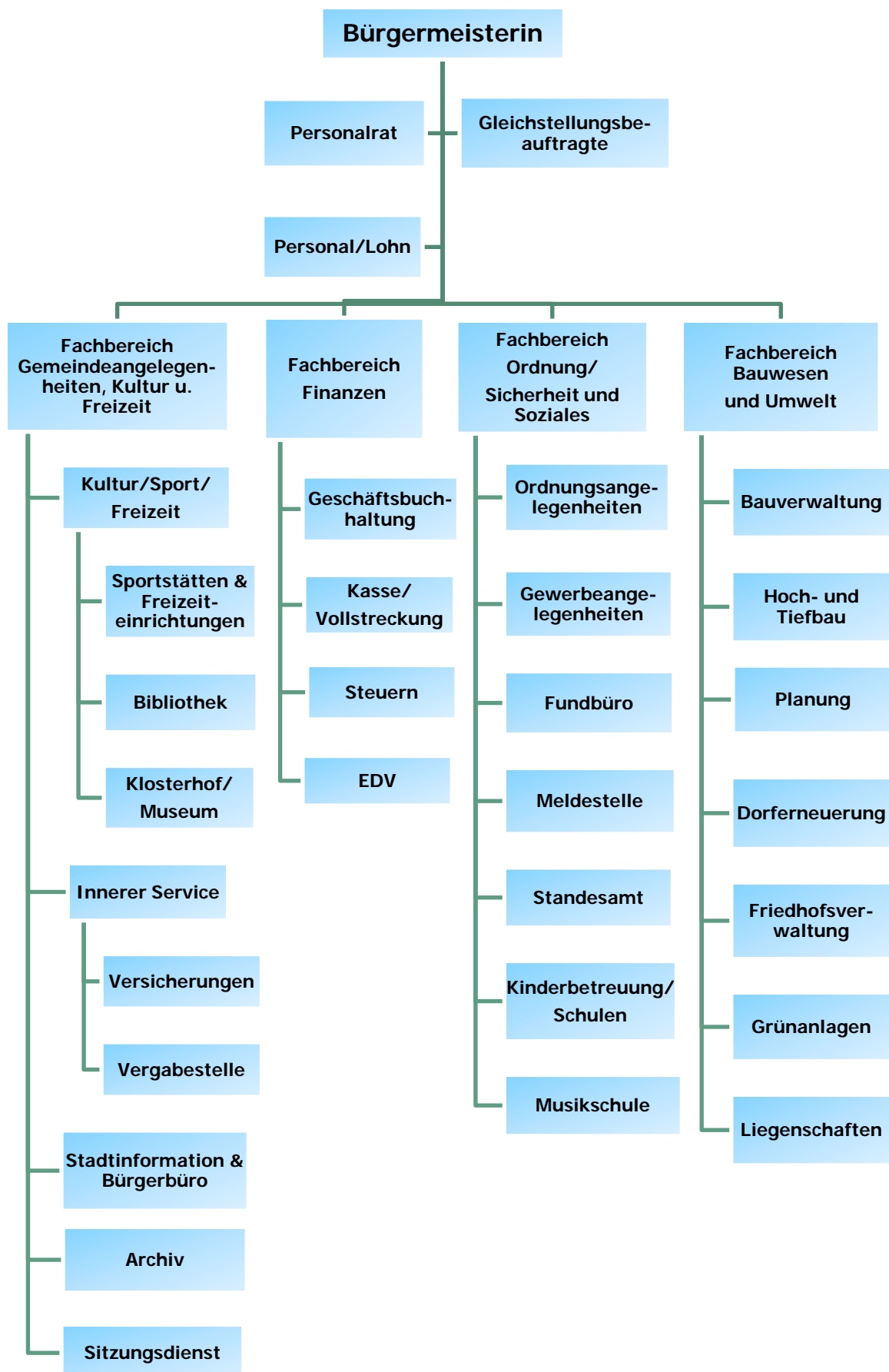
#### **★ Amtshaus:**

- Fachbereich Ordnung/Sicherheit und Soziales
- Fachbereich Bauwesen und Umwelt
- Bibliothek

#### **★ Klosterhof:**

- Sachgebiet Kultur und Freizeit
- Museum

## Organigramm Stadtverwaltung Coswig (Anhalt)



## 2.2. Stadtinformation & Bürgerbüro

Die Servicekombination „Stadtinformation & Bürgerbüro“ besteht seit dem 02.04.2002 und das umfangreiche Dienstleistungsangebot für Bürger und Touristen wird immer besser angenommen.

Zum Dienstleistungsangebot gehören unter anderem:

- Versenden von Infomaterial und Unterkunftsvermittlung
- Planung und Durchführung von öffentlichen Stadtführungen
- Vermittlung von Reisegruppen zu Besichtigungen und Führungen
- Mitwirkung und Vorbereitung von Stadt- und Volksfesten mit entsprechendem Marketing und Imagewerbung
- Außenmarketing (Stadtwerbung) in Form der Mitarbeit im regionalen Tourismusverband
- Präsenz auf überregionalen Messen und Werbeveranstaltungen.

Die Anerkennung als qualitätsgeprüfte Touristinformationsstelle (muss im Abstand von drei Jahren neu erworben werden) liegt bis zum 16.12.2016 vor.

Weitere Verkaufszahlen im Jahr 2014

★ Kalender:	279 Stück
★ Müllbänderolen:	3.584 Stück (Wert von 31.288,32 €)
★ Einnahmen f. Dienstleistungen nach Verwaltungskostensatzung:	1.226,60 €
★ Verkauf touristischer Materialien:	4.558,95 €
★ Heimatblätter	1.052 € (526 Stück)
★ Touristische Anfragen	55
★ An Jobcenter versandte Schreiben	2972 Stück
★ An Landkreis versandte Schreiben	675 Stück
★ 30767 Telefongespräche im Jahr	

### 2.3. Stadtbibliothek Coswig (Anhalt)

Die Bibliothek wurde am 3. Oktober 2000 im Amtshaus eröffnet. Zur Bibliothek gehören ein behindertengerechter Zugang mit automatischer Türöffnung, ein Fahrstuhl sowie ein Behinderten-WC in der 1. Etage.

#### Bestand/Medienangebot

• Bücher und Zeitschriften	15.992
• Non-Book-Medien (DVDs, Hörbücher, CDs)	2.699

#### Aktive Entleiher

• gesamt	762
✓ davon Kinder bis 12 Jahre	182

#### Veranstaltungen/Ausstellungen

• gesamt	33
✓ davon für Kinder und Jugendliche	23
✓ davon für Erwachsene	10

#### Soziale Dienste

- regelmäßige Direktausleihe im Seniorenwohnpark

#### Sonstige Angebote

- Computernutzung  
(5 Benutzer-PC mit Internetanschluss)
- Fernleihbestellungen/Bestandsrecherchen
- Lesungen für Schulklassen, Kindergartengruppen und Erwachsene nach Absprache
- Besondere Aktionen zur Leseförderung in Zusammenarbeit mit dem Bibliotheksverband, der Stiftung Lesen und dem Friedrich-Bödecker-Kreis e.V.
- Informationen über Veranstaltungen und besondere Aktionen unter [www.coswigoonline.de](http://www.coswigoonline.de), im Elbe-Fläming-Kurier sowie in der örtlichen Presse

## 2.4. Einrichtungen des Freizeitbereiches

### ➤ Bereich Kultur

- **Trägerschaft Stadt Coswig (Anhalt)**
  - Freizeiteinrichtung Lindenhof
    - Veranstaltungssaal mit 250 Plätzen
  - Klosterhof
    - Veranstaltungsraum mit 50 Plätzen
    - Freifläche für Stadtfeste
    - Museum
    - Nebengebäude mit 25 Plätzen/Nebenraum mit 25 Plätzen

### ➤ Bereich Sport

- **Trägerschaft Stadt Coswig (Anhalt)**
  - Stadtsporthalle
  - Sportanlage Lerchenfeld
  - Sporthalle am Lerchenfeld
  - Sportanlage Ortschaft Buko
  - Sportanlage mit Sportlerheim Ortschaft Cobbelsdorf
  - Turnhalle Ortschaft Cobbelsdorf
  - Sportanlage mit Sportlerheim Ortschaft Jeber-Bergfrieden
  - Turnhalle Ortschaft Jeber-Bergfrieden
  - Sportanlage mit Sportlerheim Ortschaft Klieken + Sportanlage OT Buro
  - Turnhalle Ortschaft Klieken
  - Bolzplatz Ortschaft Ragösen
  - Sportanlage mit Sportlerheim Ortschaft Serno
  - Bolzplatz Ortschaft Stackelitz
  - Sportanlage mit Sportlerheim Ortschaft Thießen
  - Sportanlage Ortschaft Wörpen
  - Sportanlage Ortschaft Zieko
- **Trägerschaft Landkreis Wittenberg**
  - Sporthalle Sekundarschule Coswig (Anhalt)

### ➤ Bereich Freizeit

- **Trägerschaft Stadt Coswig (Anhalt)**
  - Freibad Ortschaft Cobbelsdorf
  - Freibad Ortschaft Serno
- **Trägerschaft Stadtwerke Coswig (Anhalt)**
  - Flämingbad Coswig (Anhalt)

### ➤ Bereich Jugendeinrichtungen

- **Trägerschaft Stadt Coswig (Anhalt)**
  - Jugendclub „New Age“ in Coswig (Anhalt)
  - Jugendclub Cobbelsdorf
  - Jugendclub Klieken

## 2.5. Stadtmuseum Coswig (Anhalt)

Das Stadtmuseum befindet sich im Klosterhof.

Nach der Renovierung 2011/2012 wurde im Erdgeschoss ein Museumsshop eingerichtet. Angeboten werden hier seit Februar 2012 unter anderem Kunstführer, Kirchenführer, Schloßführer, Stadtführer Coswig (Anhalt), Chroniken – Coswiger Straßen, Literatur zur Elbe, Ausstellungskatalog 1813 und diverse Spirituosen.

In der zweiten Etage befinden sich die Ausstellungsräume.

Hier ist seit Neueröffnung des Museums die Dauerausstellung „Die Elbe – Biographie eines Flusses“ zu besichtigen.

Sonderausstellung 2014 war:

„1813. Für Freiheit und Einheit – Die patriotische Seite der Romantik“

Insgesamt konnte das Museum im Jahr 2014

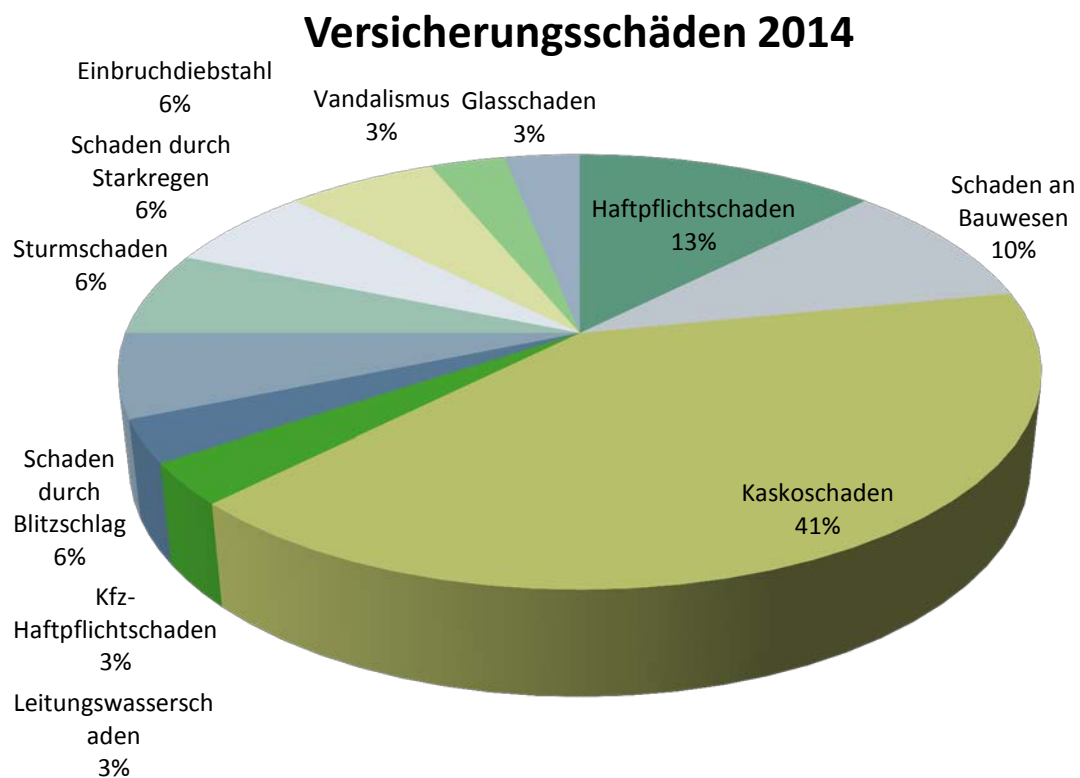
**1625 Besucher** zählen.

## 2.6. Versicherungen

Insgesamt wurden im Jahr 2014 **33 Versicherungsschäden** registriert und bearbeitet.

Davon waren:

- ✓ 4 Haftpflichtschäden
- ✓ 3 Schäden Bauwesen
- ✓ 13 Kaskoschäden
- ✓ 1 Kfz-Haftpflichtschaden
- ✓ 2 Leitungswasserschäden
- ✓ 2 Schäden durch Blitzschlag
- ✓ 2 Sturmschäden
- ✓ 2 Schäden durch Starkregen
- ✓ 2 Einbruchdiebstähle
- ✓ 1 Schaden durch Vandalismus
- ✓ 1 Glasschaden

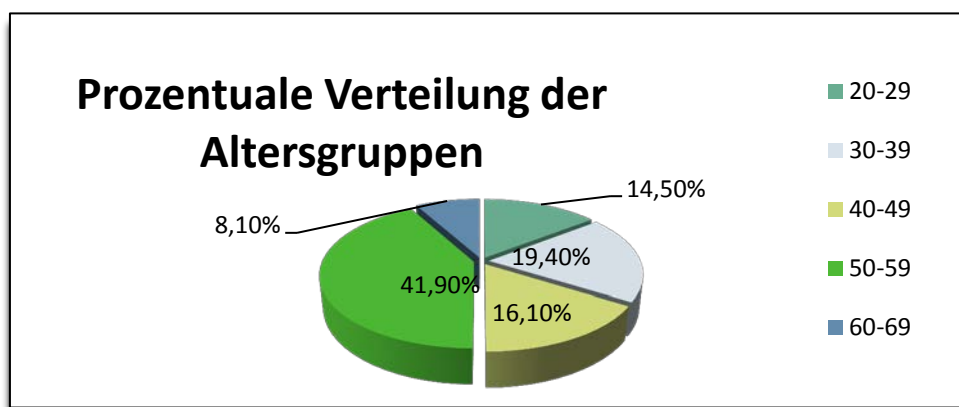


### 3. Mitarbeiterstatistik 2014

#### ➤ Mitarbeiter der Stadt und der Ortschaften (Personen)

<b>Tarifliche Arbeitnehmer</b>	<b>134</b>
✓ <b>davon in der Verwaltung</b>	<b>59</b>
☑ <b>davon in der Ruhephase der Altersteilzeit</b>	<b>(3)</b>
▪ <b>davon Beamte:</b>	<b>4</b>
▫ <b>davon Wahlbeamte</b>	<b>1</b>
▫ <b>davon Beamte auf Lebenszeit</b>	<b>3</b>
✓ <b>davon in Einrichtungen:</b>	<b>75</b>
☑ <b>davon in der Ruhephase der Altersteilzeit</b>	<b>(2)</b>
☑ <b>davon geringfügig Beschäftigte nach Tarif</b>	<b>(2)</b>
• <b>der Stadt</b> (ohne Ortschaften)	<b>24</b>
→ Kindertagesstätte	0
→ Hort	12
→ Bücherei, Musikschule, Schulen, Friedhof	8
→ techn. Mitarbeiter	4
• <b>der Ortschaften</b>	<b>51</b>
→ Kindertagesstätten und Hort	37
→ Schulen	2
→ Freibäder	3
→ techn. Mitarbeiter	9

Im Jahr 2014 wurden von der Stadt Coswig (Anhalt) **2 Ausbildungsplätze** zur Verfügung gestellt.



#### ➤ Mitarbeiter der Stadtwerke Coswig (Anhalt)

<b>Tarifliche Arbeitnehmer:</b>	<b>27</b>
✓ <b>davon weiblich</b>	<b>7</b>
✓ <b>davon männlich</b>	<b>20</b>

## 4. Fachbereich Finanzen

Aufwendungen\* / Erträge\* und Einzahlungen / Auszahlungen für Investitionen der Stadt Coswig (Anhalt) im Jahr 2014 inklusive Ortschaften

\* ohne Abschreibungen

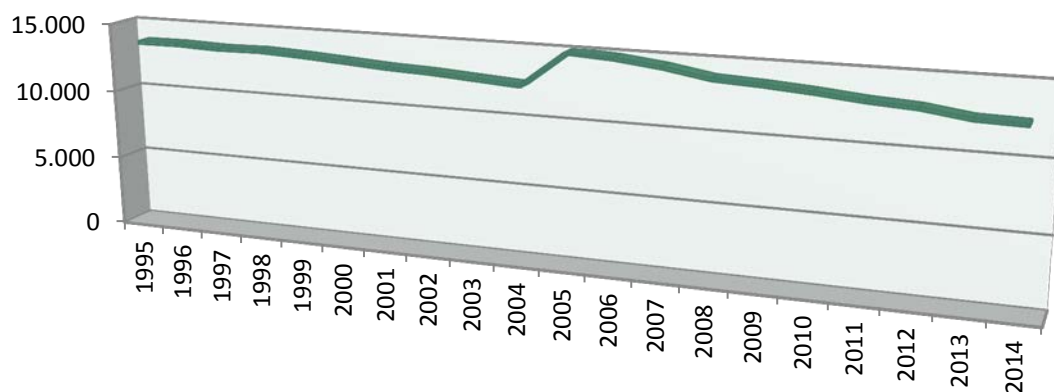
	ordentl. Ertrag	ordentl. Aufwand	Einzahlung aus Investitions- tätigkeit	Auszahlung aus Investitions- tätigkeit
	außerordentl. Ertrag	außerordentl. Aufwand		
<b>Innere Verwaltung</b> (Produktbereich 11)	802.300,00	3.282.500,00	193.800,00	116.300,00
	0,00	0,00		
<b>Öffentliche Sicherheit und Ordnung</b> (Produktbereich 12)	440.700,00	1.319.100,00	345.900,00	398.000,00
	0,00	200,00		
<b>Schulen</b> (Produktbereich 21, 24)	6.200,00	630.300,00	1.724.900,00	1.686.300,00
	0,00	0,00		
<b>Kultur</b> (Produktbereich 25, 26, 27, 28, 29)	5.200,00	191.900,00	0,00	14.500,00
	0,00	0,00		
<b>Soziales und Jugend inkl. Kindereinrichtungen</b> (Produktbereich 35, 36)	2.321.900,00	3.163.000,00	0,00	8.500,00
	0,00	0,00		
<b>Gesundheit und Sport</b> (Produktbereich 42)	15.400,00	248.100,00	0,00	30.000,00
	0,00	0,00		
<b>Gestaltung der Umwelt -</b> Bauen u. Wohnen, Ver- u. Entsorgung, Verkehr, Friedhof, Natur- und Landschaftspflege (Produktbereich 51, 52, 53, 54, 55)	1.509.200,00	2.692.500,00	396.500,00	791.300,00
	0,00	0,00		
<b>Wirtschaft und Tourismus</b> (Produktbereich 57)	27.200,00	126.900,00	0,00	0,00
	0,00	0,00		
<b>Allg. Finanzwirtschaft</b> (Produktbereich 61)	12.147.800,00	5.978.500,00	610.600,00	0,00
	0,00	0,00		
→ davon Kreisumlage	0,00	4.072.600,00	0,00	0,00
→ davon Kredittilgung	0,00	0,00	0,00	761.000,00
→ davon Umschuldung	0,00	0,00	0,00	209.900,00

## 5. Fachbereich für Ordnung/Sicherheit und Soziales

### 5.1. Bevölkerungszahlen

Jahr (per 31.12.2014)	Stadt Coswig (Anhalt)	Gemeinden	Summe
1994	9.342	4.236	13.578
1995	9.383	4.240	13.623
1996	9.414	4.226	13.640
1997	9.304	4.228	13.532
1998	9.323	4.265	13.588
1999	9.207	4.243	13.450
2000	9.061	4.195	13.256
2001	8.923	4.126	13.049
2002	8.840	4.090	12.930
2003	8.667	4.056	12.723
2004	8.709	3.807	12.516
2005	8.532	6.464	14.996
2006	8.459	6.351	14.810
2007	8.225	6.219	14.444
2008	8.487	5.412	13.899
2009	12.705	1.035	13.740
2010	13.507	VG wurde zum 01.09.2010 aufgelöst, alle ehemaligen Mitgliedsgemeinden sind nun Ortsteile der Stadt Coswig (Anhalt)	
2011	13.199		
2012	13.006		
2013	12.561		
<b>2014</b>	12.480		

#### ➤ Entwicklung der Einwohnerzahlen (2005 = ehemalige Rosseltalgemeinden kommen zur VG)

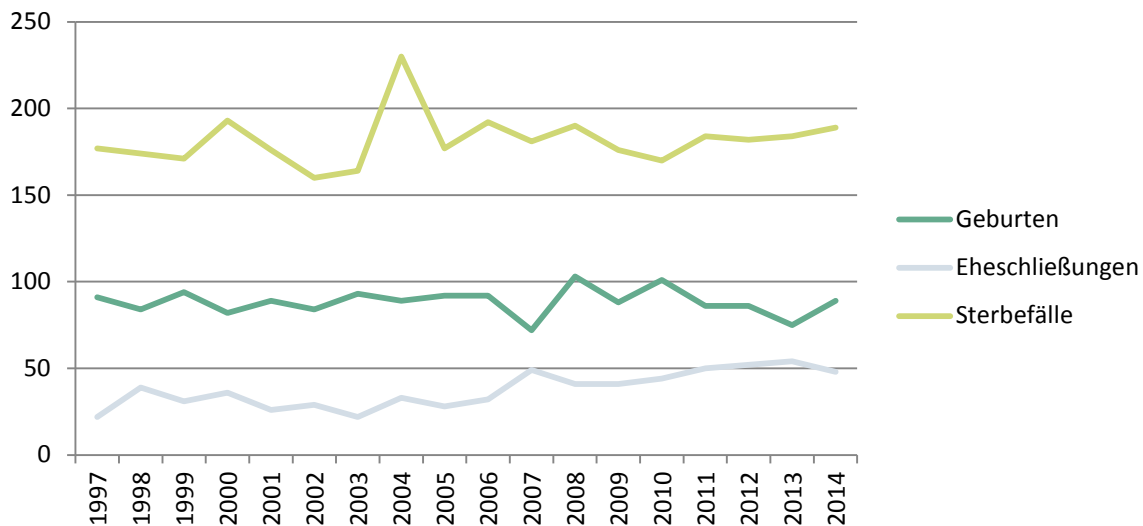


## Einzelübersicht für das Jahr 2014

	insgesamt	davon männlich	davon weiblich
<b>Coswig (Anhalt)</b> (ohne Ortschaften)	7.341	3.627	3.714
<b>Bräsen</b>	145	70	75
<b>Buko</b>	157	82	75
<b>Cobbelsdorf</b> (inkl. Pülzig)	515	278	237
<b>Düben</b>	243	122	121
<b>Hundeluft</b>	240	128	112
<b>Jeber-Bergfrieden</b> (inkl. Weiden)	561	279	282
<b>Klieken</b> (inkl. Buro)	992	506	486
<b>Köselitz</b>	167	83	84
<b>Möllensdorf</b>	166	85	81
<b>Ragösen</b> (inkl. Krakau)	200	101	99
<b>Senst</b>	221	113	108
<b>Serno</b> (inkl. Göritz + Grochewitz)	362	197	165
<b>Stackelitz</b>	177	91	86
<b>Thießen</b> (inkl. Luko)	626	316	310
<b>Wörpen</b> (inkl. Wahlsdorf)	219	114	105
<b>Zieko</b>	148	79	69

## Anzahl der Geburten, Eheschließungen und Sterbefälle der Stadt Coswig (Anhalt) und der ehemaligen Verwaltungsgemeinschaft Coswig (Anhalt)

	Geburten	Eheschließungen	Sterbefälle
<b>2000</b>	82	36	193
<b>2001</b>	89	26	176
<b>2002</b>	84	29	160
<b>2003</b>	93	22	164
<b>2004</b>	89	33	230
<b>2005</b>	92	28	177
<b>2006</b>	92	32	192
<b>2007</b>	72	49	181
<b>2008</b>	103	41	190
<b>2009</b>	88	41	176
<b>2010</b>	101	44	170
<b>2011</b>	86	50	184
<b>2012</b>	86	52	182
<b>2013</b>	75	54	184
<b>2014</b>	<b>89</b>	<b>48</b>	<b>189</b>

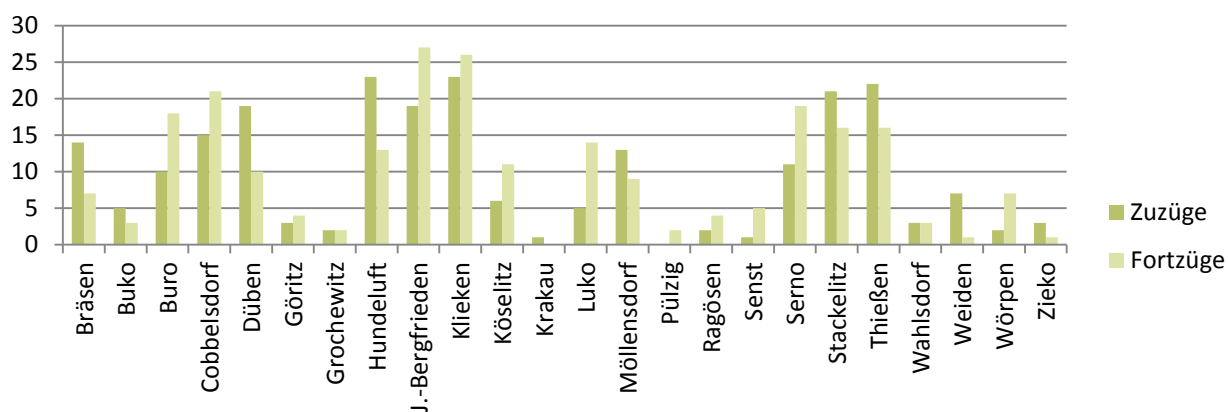


### Einzelübersicht der Geburten in der Stadt Coswig (Anhalt) und den Ortschaften

	Geburten	davon männlich	davon weiblich
<b>Coswig (Anhalt)</b> (ohne Ortschaften)	43	21	22
<b>Bräsen</b>	0	0	0
<b>Buko</b>	0	0	0
<b>Buro</b>	2	2	0
<b>Cobbelsdorf</b>	5	4	1
<b>Düben</b>	2	2	0
<b>Göritz</b>	0	0	0
<b>Grochewitz</b>	0	0	0
<b>Hundeluft</b>	2	2	0
<b>Jeber-Bergfrieden</b>	3	1	2
<b>Klieken</b>	2	1	1
<b>Köselitz</b>	1	1	0
<b>Krakau</b>	0	0	0
<b>Luko</b>	6	4	2
<b>Möllensdorf</b>	2	1	1
<b>Pülzig</b>	2	2	0
<b>Ragösen</b>	1	0	1
<b>Senst</b>	2	1	1
<b>Serno</b>	1	1	0
<b>Stackelitz</b>	3	1	2
<b>Thießen</b>	5	2	3
<b>Wahlsdorf</b>	0	0	0
<b>Weiden</b>	4	1	3
<b>Wörpen</b>	2	1	1
<b>Zieko</b>	1	1	0
<b>Insgesamt</b>	<b>89</b>	<b>49</b>	<b>40</b>

➤ Zu- und Fortzüge in der Stadt Coswig (Anhalt) und den Ortschaften

	Zuzüge	Fortzüge
<b>Stadt Coswig (Anhalt)</b> (ohne Ortschaften)	396	376
<b>Bräsen</b>	14	7
<b>Buko</b>	5	3
<b>Buro</b>	10	18
<b>Cobbelsdorf</b>	15	21
<b>Düben</b>	19	10
<b>Göritz</b>	3	4
<b>Grochewitz</b>	2	2
<b>Hundeluft</b>	23	13
<b>J.-Bergfrieden</b>	19	27
<b>Klieken</b>	23	26
<b>Köselitz</b>	6	11
<b>Krakau</b>	1	0
<b>Luko</b>	5	14
<b>Möllensdorf</b>	13	9
<b>Pülzig</b>	0	2
<b>Ragösen</b>	2	4
<b>Senst</b>	1	5
<b>Serno</b>	11	19
<b>Stackelitz</b>	21	16
<b>Thießen</b>	22	16
<b>Wahlsdorf</b>	3	3
<b>Weiden</b>	7	1
<b>Wörpen</b>	2	7
<b>Zieko</b>	3	1
<b>insgesamt</b>	<b>626</b>	<b>615</b>



## 5.2. Feuerwehren

In der Stadt Coswig (Anhalt) bestehen 20 Freiwillige Feuerwehren.

Das sind die Stadtfeuerwehr Coswig (Anhalt) sowie die Feuerwehren der Ortschaften.

### ➤ Einsätze der Freiwilligen Feuerwehren 2014

Feuerwehr	Brände	Hilfeleistungen	Sonstiges	Gesamt
Coswig (Anhalt)	18	32	20	<b>70</b>
Bräsen	0	2	0	<b>2</b>
Buko	1	1	1	<b>3</b>
Cobbelsdorf	12	13	0	<b>25</b>
Düben	1	2	0	<b>3</b>
Hundeluft	1	1	0	<b>2</b>
Jeber-Bergfrieden	3	4	0	<b>7</b>
Weiden	0	1	1	<b>2</b>
Klieken	2	3	2	<b>7</b>
Buro	2	1	0	<b>3</b>
Köselitz	1	2	0	<b>3</b>
Möllensdorf	1	2	0	<b>3</b>
Ragösen	2	1	0	<b>3</b>
Senst	0	4	0	<b>4</b>
Serno	0	7	1	<b>8</b>
Grochewitz	0	1	0	<b>1</b>
Stackelitz	0	0	0	<b>0</b>
Thießen	2	2	0	<b>4</b>
Luko	0	1	0	<b>1</b>
Wörpen	3	0	3	<b>6</b>
Zieko	die Freiwillige Feuerwehr Zieko wurde im Jahr 2010 aufgelöst			
<b>Gesamt</b>	<b>49</b>	<b>80</b>	<b>28</b>	<b>157</b>

### 5.3. Kindereinrichtungen

#### ➤ Kindertagesstätten in der Stadt Coswig (Anhalt)

Kindereinrichtung	Träger	Soll/Ist
Kindertagesstätte <b>„Amselgarten“</b> Coswig (Anhalt)	Trägerwerk Soziale Dienste GmbH Rudolf-Breitscheid-Straße 23 06869 Coswig (Anhalt)	220/202
Kindertagesstätte <b>„Sonnenschein“</b> Coswig (Anhalt)	Johanniter–Unfall-Hilfe e. V. Brahmsweg 3a 06869 Coswig (Anhalt)	95/71
Kindertagesstätte <b>„Gänseblümchen“</b> Cobbelsdorf	Stadt Coswig (Anhalt) Ortschaft Cobbelsdorf Straße der Jugend 8 06869 Coswig (Anhalt)	43/39
Kindertagesstätte <b>„Topolino“</b> Klieken	Stadt Coswig (Anhalt) Ortschaft Klieken An der Turnhalle 2 06869 Coswig (Anhalt)	65/52
Kindertagesstätte <b>„Kunterbunt“</b> Jeber-Bergfrieden	Stadt Coswig (Anhalt) Ortschaft Jeber-Bergfrieden Weidener Straße 6 06868 Coswig (Anhalt)	50/46
Kindertagesstätte <b>„Rosselspatzen“</b> Thießen	Stadt Coswig (Anhalt) Ortschaft Thießen Alte Hauptstraße 25 06868 Coswig (Anhalt)	29/31
Kindertagesstätte <b>„Meisennest“</b> Wörpen	Trägerwerk Soziale Dienste GmbH Ortschaft Wörpen Bukoer Weg 2a 06869 Coswig (Anhalt)	26/20

➤ **Schul- und Bildungseinrichtungen**

<b>Einrichtung</b>	<b>Träger</b>	<b>Anzahl der Kinder</b>
<b>Fröbelgrundschule</b>	Stadt Coswig (Anhalt) Schwarzer Weg 3 06869 Coswig (Anhalt)	224
<b>Sekundarschule „Johann Gottfried Wilke“</b>	Landkreis Wittenberg Lange Straße 42 b 06869 Coswig (Anhalt)	330
<b>Grundschule Jeber-Bergfrieden</b>	Stadt Coswig (Anhalt) Ortschaft Jeber-Bergfrieden Weidener Straße 6 06868 Coswig (Anhalt)	58
<b>Grundschule Klieken</b>	Stadt Coswig (Anhalt) Ortschaft Klieken Bodenreformsiedlung 5a 06869 Coswig (Anhalt)	59
<b>Musikschule „Heinrich Berger“</b>	Stadt Coswig (Anhalt) Rudolf-Breitscheid-Straße 23 06869 Coswig (Anhalt)	225

➤ **Horte**

<b>Einrichtung</b>	<b>Träger</b>	<b>Soll/Ist</b>
<b>Hort Fröbelgrundschule</b>	Stadt Coswig (Anhalt) Schwarzer Weg 3 06869 Coswig (Anhalt)	170/162
<b>Hort Kita „Gänseblümchen“ Cobbelsdorf</b>	Stadt Coswig (Anhalt) Ortschaft Cobbelsdorf Straße der Jugend 8 06869 Coswig (Anhalt)	25/7
<b>Hort Kita „Kunterbunt“ Jeber-Bergfrieden</b>	Stadt Coswig (Anhalt) Ortschaft Jeber-Bergfrieden Weidener Straße 6 06868 Coswig (Anhalt)	40/18
<b>Hort Kita „Topolino“ Klieken</b>	Stadt Coswig (Anhalt) Ortschaft Klieken An der Turnhalle 2 06869 Coswig (Anhalt)	50/45
<b>Hort Kita „Rosselspatzen“ Thießen</b>	Stadt Coswig (Anhalt) Ortschaft Thießen Alte Hauptstraße 25 06868 Coswig (Anhalt)	20/15

## 5.4. Sondernutzungen und verkehrsbehördliche Anordnungen

### ➤ Sondernutzungen

<b>insgesamt erteilte Sondernutzungen für Baustellen:</b>	<b>120</b>
davon für die Stadt Coswig (Anhalt) (ohne Ortschaften)	100
davon für die Ortschaft Buko	0
davon für die Ortschaft Bräsen	2
davon für die Ortschaft Cobbelsdorf (inkl. Pülzig)	0
davon für die Ortschaft Düben	0
davon für die Ortschaft Hundeluft	0
davon für die Ortschaft Jeber-Bergfrieden (inkl. Weiden)	1
davon für die Ortschaft Klieken (inkl. Buro)	8
davon für die Ortschaft Köselitz	2
davon für die Ortschaft Möllensdorf	1
davon für die Ortschaft Ragösen (inkl. Krakau)	4
davon für die Ortschaft Senst	0
davon für die Ortschaft Serno (inkl. Göritz und Grochewitz)	1
davon für die Ortschaft Stackelitz	0
davon für die Ortschaft Thießen (inkl. Luko)	0
davon für die Ortschaft Wörpen (inkl. Wahlsdorf)	1
davon für die Ortschaft Zieko	0

### ➤ verkehrsbehördliche Anordnungen

<b>insgesamt erteilte verkehrsbehördliche Anordnungen:</b>	<b>61</b>
davon für die Stadt Coswig (Anhalt) (ohne Ortschaften)	47
davon für die Ortschaft Buko	0
davon für die Ortschaft Bräsen	2
davon für die Ortschaft Cobbelsdorf (inkl. Pülzig)	2
davon für die Ortschaft Düben	0
davon für die Ortschaft Hundeluft	0
davon für die Ortschaft Jeber-Bergfrieden (inkl. Weiden)	0
davon für die Ortschaft Klieken (inkl. Buro)	6
davon für die Ortschaft Köselitz	0
davon für die Ortschaft Möllensdorf	0
davon für die Ortschaft Ragösen (inkl. Krakau)	0
davon für die Ortschaft Senst	0
davon für die Ortschaft Serno (inkl. Göritz und Grochewitz)	2
davon für die Ortschaft Stackelitz	0
davon für die Ortschaft Thießen (inkl. Luko)	2
davon für die Ortschaft Wörpen (inkl. Wahlsdorf)	0
davon für die Ortschaft Zieko	0

## 5.5. Ordnungswidrigkeiten/Fundangelegenheiten

### ➤ Ordnungswidrigkeiten

Ordnungswidrigkeiten im ruhenden Verkehr: **799**

Davon waren:

- ✓ 799 schriftliche Verwarnungen  
daraus folgten:
  - Bußgeldbescheide
  - 158 Kostenbescheide

### ➤ Fundangelegenheiten

Es wurden **39 Fundsachen** in Verwahrung genommen.

16 Fundgegenstände konnten an die Empfangsberechtigten wieder ausgehändigt werden.

Es gab 70 registrierte Anfragen von Bürgern zum Beispiel über den Verlust von Brillen, Handys, Handtaschen, Geldbörsen, Schlüssel, Fahrrädern, Personaldokumenten u.a., die gestohlen wurden oder verloren gingen.

## 5.6. Gewerbeangelegenheiten

### ➤ Gewerbeanmeldungen und Gewerbeabmeldungen 2014

	Anmeldungen	Abmeldungen	Gesamtzahl gemeldeter Gewerbe
<b>Coswig (Anhalt)</b> (ohne Ortschaften)			
✓ Handel	8	5	223
✓ Handwerk	3	12	99
✓ Industrie	3	2	22
✓ sonstige	39	36	177
<b>Gesamt:</b>	<b>53</b>	<b>55</b>	<b>521</b>
<b>Ortschaften</b>	<b>39</b>	<b>36</b>	<b>411</b>

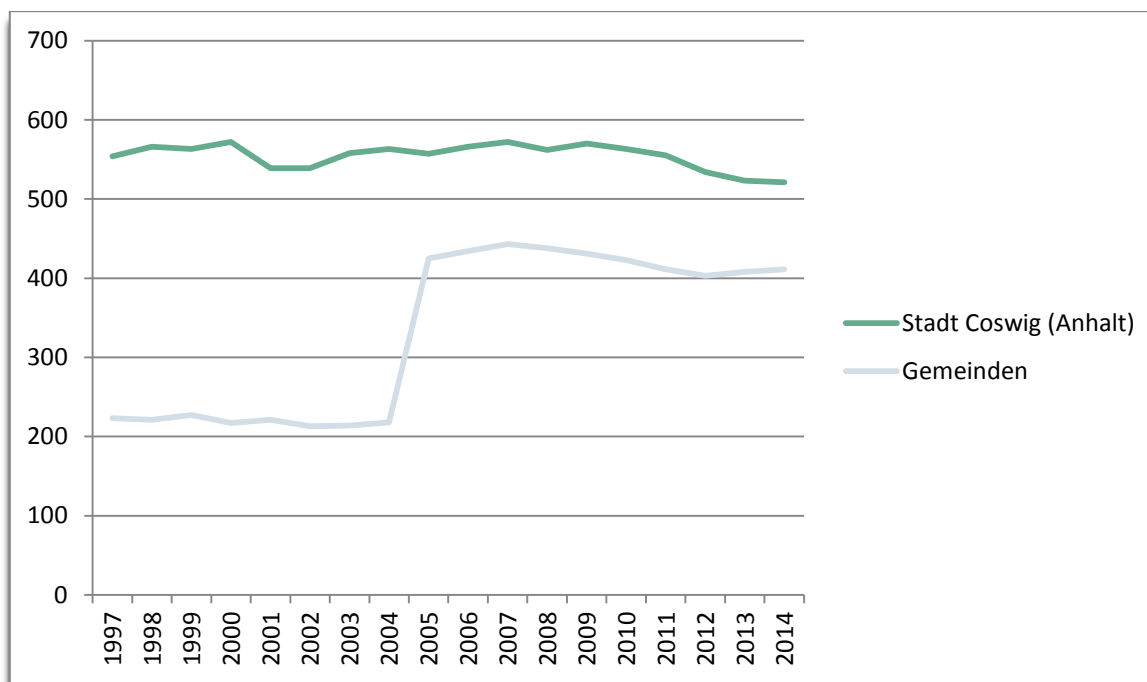
**Erweiterungen** (insgesamt): **27**

**Erlaubniserteilungen** (insgesamt): **3**

➤ **Entwicklung des Gewerbes insgesamt** (2005 kommen ehemalige Rosseltalgemeinden zur VG)

	<b>Stadt Coswig (Anhalt)</b>	<b>Gemeinden</b>
1997	554	223
1998	566	221
1999	563	227
2000	572	217
2001	539	221
2002	539	213
2003	558	214
2004	563	218
2005	557	425
2006	566	434
2007	572	443
2008	562	438
2009	570	431
2010	563	423
2011	555	411
2012	534	403
2013	523	408
<b>2014</b>	<b>521</b>	<b>411</b>

**Entwicklung des Gewerbes in Coswig (Anhalt)  
und Gemeinden**



## 6. Fachbereich Bauwesen und Umwelt

### 6.1. Grund und Boden

Die Grundstücke im kommunalen Eigentum der Stadt Coswig (Anhalt) unterteilen sich wie folgt:

Stadt /Ortschaft + OT	Stichtag 31.12.2011
Coswig (Anhalt) ohne Ortschaften	2.093.063 m <sup>2</sup>
Bräsen	178.964 m <sup>2</sup>
Buko	295.542 m <sup>2</sup>
Cobbelsdorf + Pülzig	250.158 m <sup>2</sup>
Düben	125.626 m <sup>2</sup>
Hundeluft	248.343 m <sup>2</sup>
Jeber-Bergfrieden + Weiden	382.270 m <sup>2</sup>
Klieken + Buro	1.176.654 m <sup>2</sup>
Köselitz	311.352 m <sup>2</sup>
Möllensdorf	253.223 m <sup>2</sup>
Ragösen + Krakau	213.517 m <sup>2</sup>
Senst	36.006 m <sup>2</sup>
Serno + Grochewitz + Göritz	799.335 m <sup>2</sup>
Stackelitz	232.490 m <sup>2</sup>
Thießen + Luko	542.559 m <sup>2</sup>
Wörpen	120.863 m <sup>2</sup>
Zieko	318.985 m <sup>2</sup>

Grundstücke, für die die Stadt Coswig (Anhalt) Verfügungsbefugt ist, unterteilen sich wie folgt:

Stadt /Ortschaft + OT	Stichtag 31.12.2011
Coswig (Anhalt) ohne Ortschaften	54.687 m <sup>2</sup>
Bräsen	11.972 m <sup>2</sup>
Buko	0 m <sup>2</sup>
Cobbelsdorf + Pülzig	129.858 m <sup>2</sup>
Düben	86.007 m <sup>2</sup>
Hundeluft	24.215 m <sup>2</sup>
Jeber-Bergfrieden + Weiden	38.779 m <sup>2</sup>
Klieken + Buro	312.796 m <sup>2</sup>
Köselitz	10.876 m <sup>2</sup>
Möllensdorf	104.716 m <sup>2</sup>
Ragösen + Krakau	96.031 m <sup>2</sup>
Senst	238.260 m <sup>2</sup>
Serno + Grochewitz + Göritz	7.660 m <sup>2</sup>
Stackelitz	380 m <sup>2</sup>
Thießen + Luko	14.545 m <sup>2</sup>
Wörpen	451.404 m <sup>2</sup>
Zieko	19.163 m <sup>2</sup>

## 6.2. Öffentliche Anlagen, Grünflächen, Friedhof

### ➤ Stadt Coswig (Anhalt) ohne Ortschaften

#### Spielplätze

- Anzahl 2 Stück
- mit einer Gesamtfläche von 2.972 m<sup>2</sup>

#### Öffentliches Grün

- Fläche gesamt 102.000 m<sup>2</sup>

#### Bestattungen

- Erdbestattungen 13 Stück
- Urnenbestattungen 50 Stück
- Urnengemeinschaftsanlage 88 Stück
- Urnenumsetzungen 0 Stück
- Kindergrab 1 Stück
- Bestattungen gesamt: 152 Stück

#### Straßenbeleuchtung

- beleuchtete Straßen insgesamt 92 Stück
- Reparaturkosten 64.714 €

### ➤ Ortschaften der Stadt Coswig (Anhalt) mit Ortsteilen

#### Spielplätze

- Anzahl gesamt (alle Ortschaften) 18 Stück
- mit einer Gesamtfläche von 36.015 m<sup>2</sup>

#### Öffentliches Grün

- Fläche gesamt (alle Ortschaften) 247.556 m<sup>2</sup>

#### Friedhofsflächen

- Ortschaft Cobbelsdorf 15.899 m<sup>2</sup>
- Ortschaft Jeber-Bergfrieden 5.450 m<sup>2</sup>
- Ortschaft Senst 5.225 m<sup>2</sup>
- Ortschaft Bräsen 7.120 m<sup>2</sup>
- Ortschaft Thießen 16.105 m<sup>2</sup>
- Ortschaft Stackelitz 5.105 m<sup>2</sup>

### Bestattungen gesamt:

○ Ortschaft Cobbelsdorf	10
○ Ortschaft Jeber-Bergfrieden	13
○ Ortschaft Senst	3
○ Ortschaft Bräsen	5
○ Ortschaft Thießen	9
○ Ortschaft Stackelitz	1
○ Nutzung Trauerhalle Weiden	0

### Straßenbeleuchtung

○ beleuchtete Straßen insgesamt (alle Ortschaften)	201 Stück
○ Reparaturkosten	33.171 €


### Sonstige Maßnahmen Coswig und Ortschaften

○ Umfang der Straßenreparaturen und Instandsetzungen gesamt		194.216 €
○ Abriss Schule am Mozartweg (Förd. von Maßnahmen zur Altlastensanierung und Bodenschutz)	Ausgaben	190.967 €
	Einnahmen	140.904 €
○ Sonstige Instandsetzungen <i>auf Grund der erteilten Haushaltssperre konnten geplante Maßnahmen nur bedingt durchgeführt werden z.B.</i>		
Ragösen – Reparatur Spielplatz		2.423,14 €
Stackelitz – Dachsanierung Bürgerhof		10.959,31 €
Senst – Abbruch Feuerlöschteich		7.623,30 €
Zieko – Umbau Feuerlöschteich		9.011,05 €
Cobbelsdorf – Gasanschluss FFW		4.215,98 €
Cobbelsdorf – Umbau Heizungsanlage FFW		3.846,32 €
Cobbelsdorf - Gasanschlüsse		3.006,95 €
Buko – Errichtung neuer Löschbrunnen Abriss alter Schacht		5.105,22 €

## 6.3. Investitionen

### ➤ Stadt Coswig (Anhalt) ohne Ortschaften

- Gesamtzahlungen für Investitionen einschließlich Sanierung und Denkmalschutz **3.358.930€**
- davon Stadtsanierung 2.486 €
- davon Denkmalschutz 728.194 €
- davon Hoch- und Tiefbau 2.628.250 €



## 6.4. Bauverwaltung, Stadtplanung

### ➤ Stadt Coswig (Anhalt) ohne Ortschaften

- Anzahl der bearbeiteten Bauanträge und Bauvoranfragen bezüglich der Erteilung des gemeindlichen Einvernehmens 23 Stück
- ✓ davon erhielten das gemeindliche Einvernehmen 22 Stück
- Flächennutzungsplan
- ✓ in Aufstellung 1 Stück
- ✓ beschlossen und genehmigt 0 Stück
- Bebauungspläne und V-/E-Pläne 16 Stück
- ✓ davon Bebauungsplan (in Aufstellung) 2 Stück
- ✓ davon Bebauungsplan (rechtskräftig) 8 Stück
- ✓ davon 1. Änderung zum B-Plan (rechtskräftig) 3 Stück
- ✓ davon V-/E Pläne (rechtskräftig) 3 Stück
- Stadtentwicklungsplan (beschlossen), 2004 1 Stück
- Fortführung Stadtentwicklungskonzept 2010, Aktualisierung 2014 1 Stück
- Einzelhandelskonzept (beschlossen), 2007 1 Stück
- Satzung „Stadtsanierung“ (beschlossen) 1 Stück
- Satzung „Erhaltungsgebiet“ (beschlossen) 1 Stück
- Integriertes Stadtentwicklungskonzept für das Erhaltungsgebiet (ISEK) in Aufstellung – Entwurf 2014 1 Stück

### ➤ **Ortschaften der Stadt Coswig (Anhalt) mit Ortsteilen**

• Anzahl der bearbeiteten Bauanträge und Bauvoranfragen bezüglich der Erteilung des gemeindlichen Einvernehmens	42 Stück
• davon erhielten das gemeindliche Einvernehmen	37 Stück
• Flächennutzungspläne (beschlossen, genehmigt und rechtswirksam)	2 Stück
• Landschaftspläne (beschlossen)	3 Stück
• Bebauungspläne, V-/E-Pläne (rechtskräftig)	16 Stück
• Bebauungspläne (in Aufstellung)	3 Stück
• 1. Änderung zum B-Plan (rechtskräftig)	2 Stück
• Klarstellung- und Einbeziehungssatzung (rechtskräftig)	5 Stück

## **6.5. Erhaltene Zuwendungen von Bund und Land - Fördermittel**

### ➤ **Stadt Coswig (Anhalt) ohne Ortschaften**

• Fördermittel	<b>2.119.841 €</b>
○ davon EFRE (Europäischer Fonds für regionale Entwicklung)	0 €
○ davon Städtebauförderung	452.000 €
○ davon LEADER (Verb. zw. Aktion zur Entw. d. ländl. Wirtschaft)	0 €
○ davon Schulbauförderung	1.399.975 €
○ davon Entflechtungsgesetz (ehem. GVFG)	106.293 €
○ davon Nahverkehr	135.000 €
○ davon FAG	26.573 €
• Anzahl beantragter sanierungsrechtlicher Genehmigungen	31 Stück
• Anzahl beantragter erhaltungsrechtlicher Genehmigungen	22 Stück
• Anzahl der genehmigten Fördermittelanträge von Bürgern zum städtebaulichen Denkmalschutz	2 Stück
• ausgereichte Städtebaufördermittel aus dem Programm „Städtebauliche Sanierungs- und Entwicklungsmaßnahme“ (Stadtsanierung) an Bürger	0 €
• ausgereichte Städtebaufördermittel aus dem Programm „Städtebaulicher Denkmalschutz“ an Bürger	3.624 €

## 6.6. Anzahl vergebener Bauaufträge gesamt

### ➤ Stadt Coswig (Anhalt) ohne Ortschaften

• <b>Insgesamt</b>	<b>47 Stück</b>
✓ darunter an ortsansässige Firmen	15 Stück
○ davon Hochbau	27 Stück
✓ darunter an ortsansässige Firmen	12 Stück
○ davon Tiefbau	5 Stück
✓ darunter an ortsansässige Firmen	1 Stück
○ davon Grün / Umwelt	2 Stück
✓ darunter an ortsansässige Firmen	2 Stück

### ➤ Ortschaften der Stadt Coswig (Anhalt) mit Ortsteilen

• <b>Insgesamt</b>	<b>4 Stück</b>
✓ darunter an ortsansässige Firmen	2 Stück
○ davon Hochbau	4 Stück
✓ darunter an ortsansässige Firmen	2 Stück
○ davon Tiefbau	0 Stück
✓ darunter an ortsansässige Firmen	0 Stück
○ davon Grün/ Umwelt	0 Stück
✓ darunter an ortsansässige Firmen	0 Stück

## 7. Eigenbetrieb Stadtwerke Coswig (Anhalt)



<b>Name</b>	Eigenbetrieb Stadtwerke Coswig (Anhalt)
<b>Sitz des Eigenbetriebes</b>	Schwarzer Weg 5 06869 Coswig (Anhalt) Telefon: +49 (0) 34903 67161 Telefax: +49 (0) 34903 64258 e-Mail: <a href="mailto:info@stadtwerke-coswig-anhalt.de">info@stadtwerke-coswig-anhalt.de</a> web: <a href="http://www.stadtwerke-coswig-anhalt.de">www.stadtwerke-coswig-anhalt.de</a>
<b>Gründungsdatum des Eigenbetriebes</b>	01.01.1993
<b>Stammkapital</b>	Der Eigenbetrieb ist finanzwirtschaftlich als Sondervermögen der Stadt zu verwalten und nachzuweisen.
<b>Handelsregister</b>	Der Eigenbetrieb ist nicht im Handelsregister eingetragen.
<b>Betriebssatzung</b>	Betriebssatzung vom 12.04.2001 mit 1. Änderung vom 31.05.2007, 2. Änderung vom 29.10.2009, 3. Änderung vom 09.12.2010, 4. Änderung vom 11.03.2014
<b>Wirtschaftsjahr</b>	Das Wirtschaftsjahr ist das Kalenderjahr.
<b>Umsatz im Jahr 2014</b>	2.483.629 € (ungeprüft, nach vorauss. Ist)
<b>Beteiligungsverhältnisse zum 31.12.2014</b>	Der Eigenbetrieb Stadtwerke Coswig (Anhalt) ist zu 100% Eigenbetrieb der Stadt Coswig (Anhalt).
<b>Zahl der Beschäftigten</b>	27 (Stand: 31.12.2014)
<b>Besetzung der Organe</b>	Organe des Eigenbetriebes sind: <ul style="list-style-type: none"><li>○ die Betriebsleitung</li><li>○ die Bürgermeisterin</li><li>○ der Betriebsausschuss</li><li>○ der Stadtrat</li></ul>
<b>Betriebsleiter</b>	Herr Matthias Mohs
<b>Anzahl Sitzungen des Betriebsausschusses im Jahr 2014</b>	6
<b>Betriebsausschuss</b>	13 Mitglieder

**Impressum:**

Statistisches Jahrbuch 2014

Herausgegeben vom Inneren Service in freundlicher Zusammenarbeit mit den Fachbereichen der Stadtverwaltung Coswig (Anhalt).